

Gebietsentwicklungsplan für den Regierungsbezirk Köln

Teilabschnitt **Region Köln**
Zeichnerische Darstellung

LEGENDE

1. Siedlungsraum

	Allgemeine Siedlungsbereiche (ASB)
	ASB für zweckgebundene Nutzungen, u.a.:
	Ferieneinrichtungen und Freizeitanlagen
	Bereiche für gewerbliche und industrielle Nutzungen (GIB), u.a.:
	Kraftwerke und einschlägige Nebenbetriebe
	Abfallbehandlungsanlagen
	GIB für flächenintensive Großvorhaben
	GIB für zweckgebundene Nutzungen, u.a.:
	Standorte des kombinierten Güterverkehrs



2. Freiraum

	Allgemeine Freiraum- und Agrarbereiche
	Waldbereiche
	Oberflächengewässer
Freiraumfunktionen	
	Schutz der Natur
	Schutz der Landschaft und landschaftsorientierte Erholung
	Regionale Grünzüge
	Grundwasser- und Gewässerschutz
Freiraumbereiche für zweckgebundene Nutzungen	
	Aufschüttungen und Ablagerungen, u.a.:
	Abfalldeponien
	Sicherung und Abbau oberflächennaher Bodenschätze
	Sonstige Zweckbindungen, u.a.:
	Abwasserbehandlungs- und -reinigungsanlagen
	Agrarbereiche mit spezialisierter Intensivnutzung
	Freizeiteinrichtungen
	Militärische Nutzung
	Besondere kulturgeschichtliche Bedeutung




3. Verkehrsinfrastruktur

Straßen unter Angabe der Anschlussstellen

Straßen für den vorwiegend großräumigen Verkehr



	Bestand, Bedarfsplanmaßnahmen
	Bedarfsplanmaßnahmen ohne räumliche Festlegung

Straßen für den vorwiegend überregionalen und regionalen Verkehr





	Bestand, Bedarfsplanmaßnahmen
	Bedarfsplanmaßnahmen ohne räumliche Festlegung
	Sonstige regionalplanerisch bedeutsame Straßen (Bestand und Planung)

Schienerwege unter Angabe der Haltepunkte und Betriebsflächen

Schienerwege für den Hochgeschwindigkeitsverkehr und sonstigen großräumigen Verkehr

	Bestand, Bedarfsplanmaßnahmen
	Bedarfsplanmaßnahmen ohne räumliche Festlegung

Schienerwege für den überregionalen und regionalen Verkehr


	Bestand, Bedarfsplanmaßnahmen
	Bedarfsplanmaßnahmen ohne räumliche Festlegung
	Sonstige regionalplanerisch bedeutsame Schienerwege (Bestand und Planung)
	Sonstige regionalplanerisch bedeutsame Schienerwege (Grobtrasse)

 Wasserstraßen

 Flugplätze

 Flughäfen/-plätze für den zivilen Luftverkehr

 Militärflughäfen

 Grenzen der Lärmschutzgebiete gem. LEP Schutz vor Fluglärm

Informelle Grenzsignaturen

	Landesgrenze
	Regierungsbezirksgrenze
	Kreisgrenze
	Gemeindegrenze