

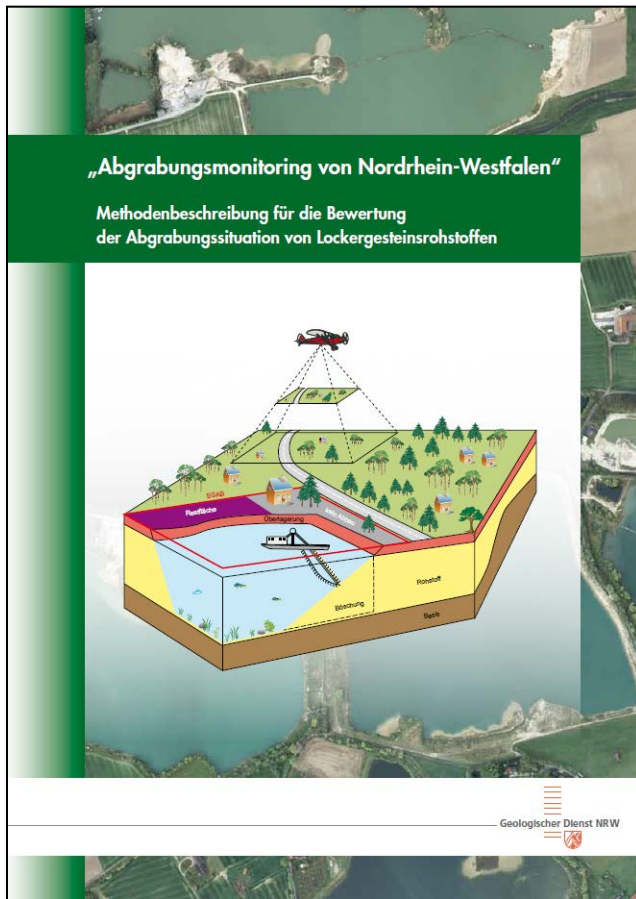


 DIE REGIERUNGSPRÄSIDENTIN


Abgrabungsmonitoring des Geologischen Dienstes

Monitoringbericht und weiteres Vorgehen

Abgrabungsmonitoring des Geologischen Dienstes



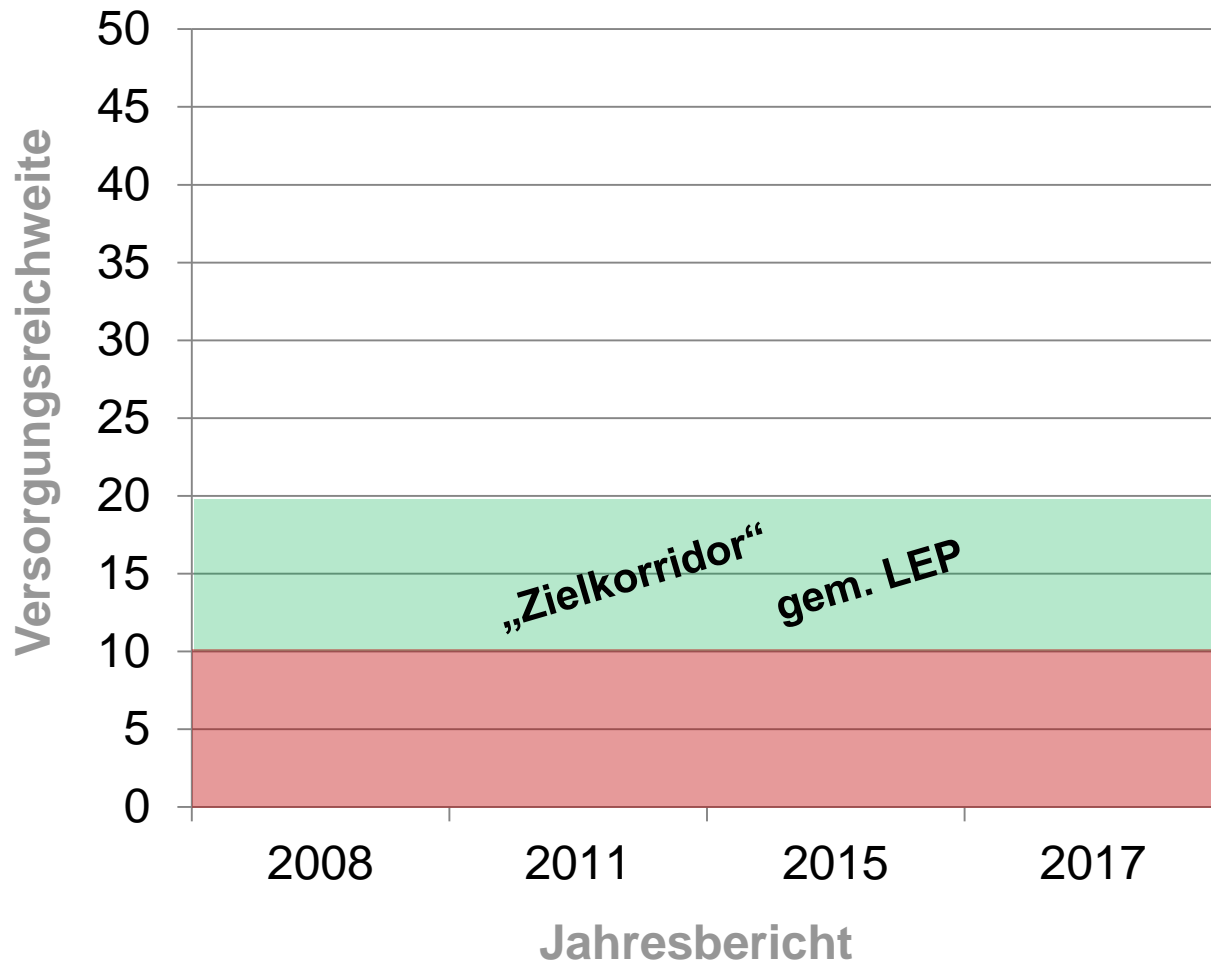
Methodenbericht



seit 2012 jährliche Berichte



Versorgungszeiträume je Rohstoffgruppe (Lockergestein)





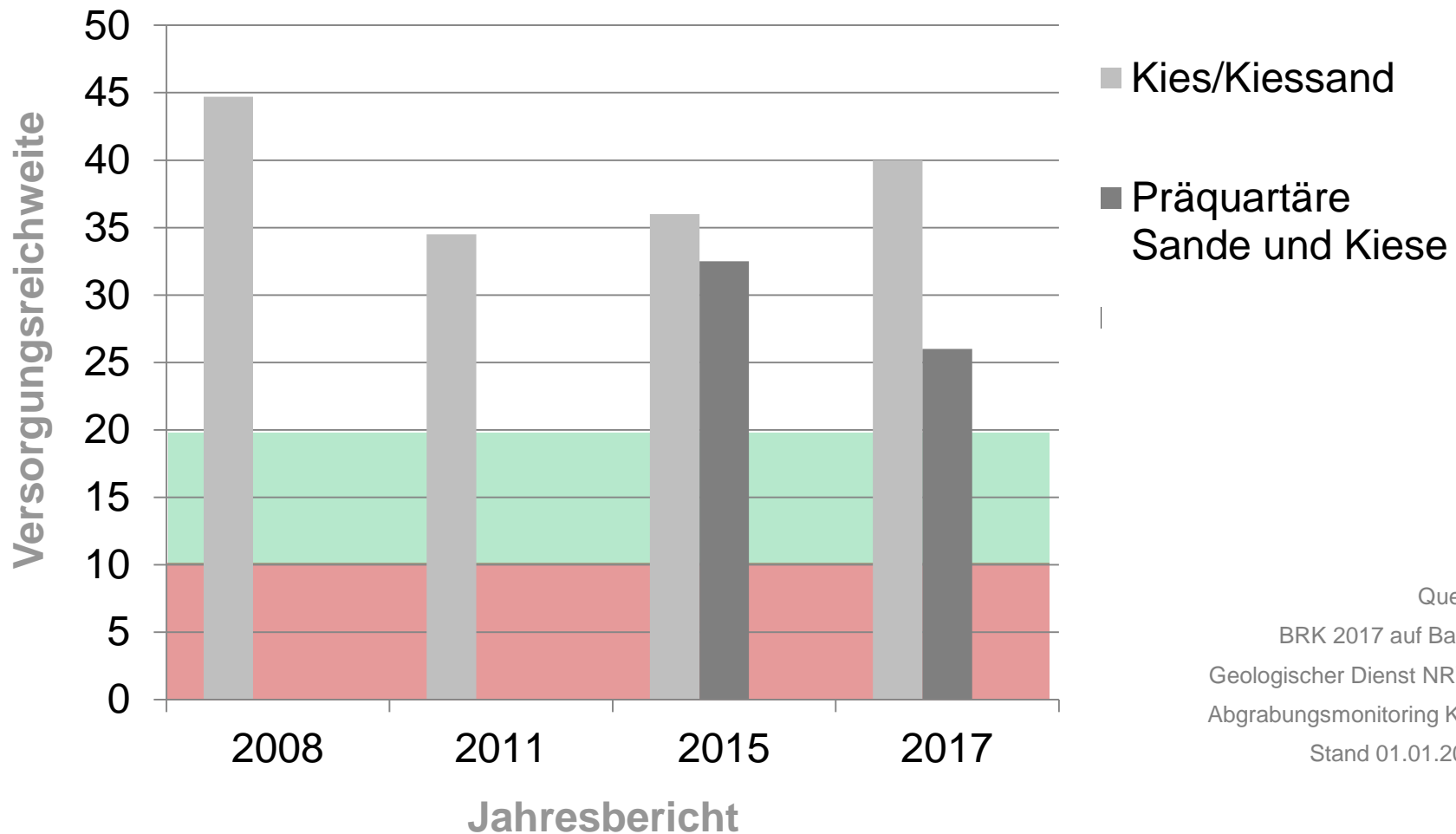
Versorgungszeiträume je Rohstoffgruppe (Lockergestein)



Quelle:
BRK 2017 auf Basis:
Geologischer Dienst NRW:
Abgrabungsmonitoring Köln
Stand 01.01.2017



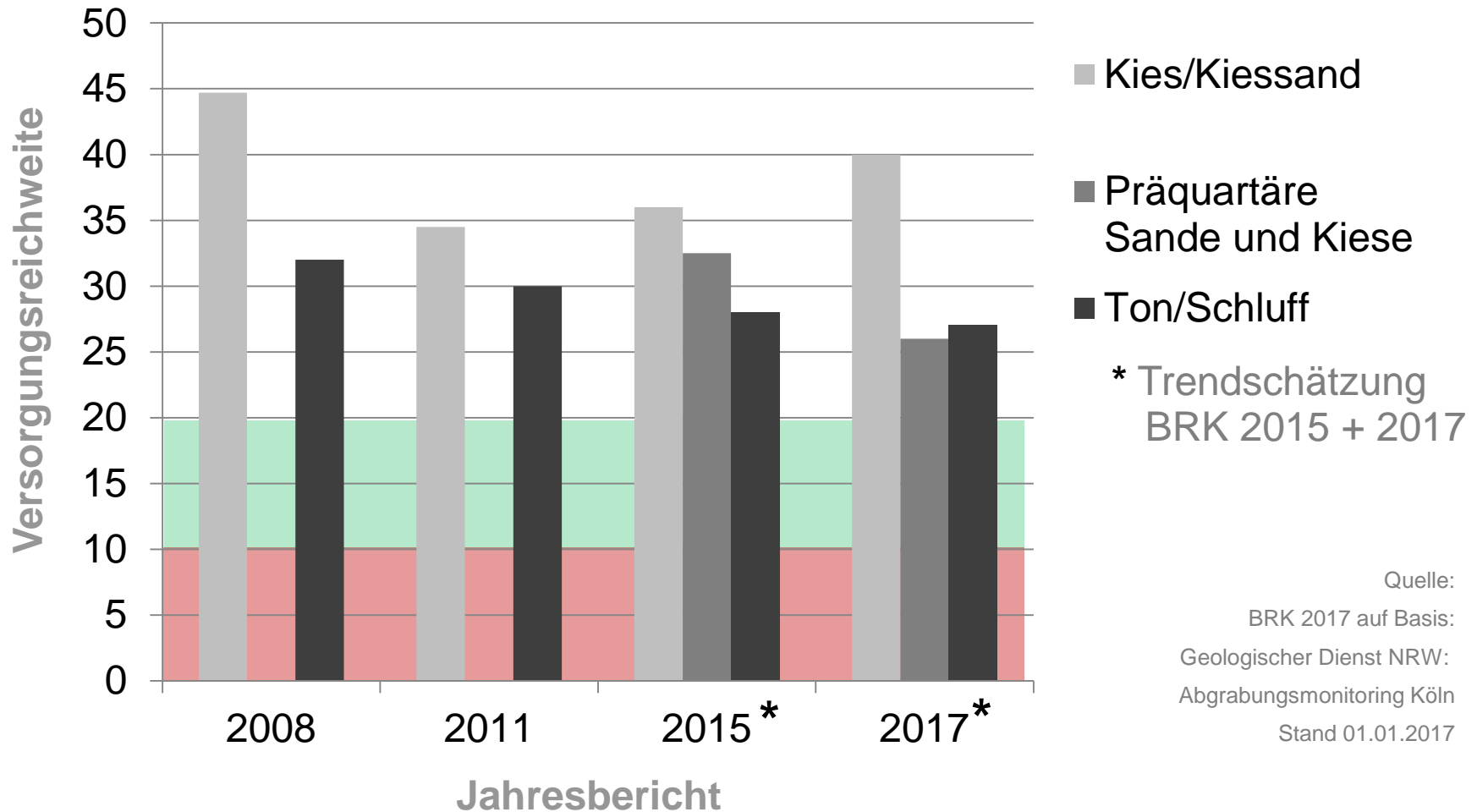
Versorgungszeiträume je Rohstoffgruppe (Lockergestein)



Quelle:
BRK 2017 auf Basis:
Geologischer Dienst NRW:
Abgrabungsmonitoring Köln
Stand 01.01.2017



Versorgungszeiträume je Rohstoffgruppe (Lockergestein)





Es besteht Bedarf zur Überarbeitung des RPlans

- Zwar ist kein Engpass in der Rohstoffversorgung erkennbar
- Dennoch Planerfordernis, da:
 - Planungspflicht durch LEP (seit 02/2017)
 - Räumliche Steuerungswirkung der BSAB wieder herstellen.

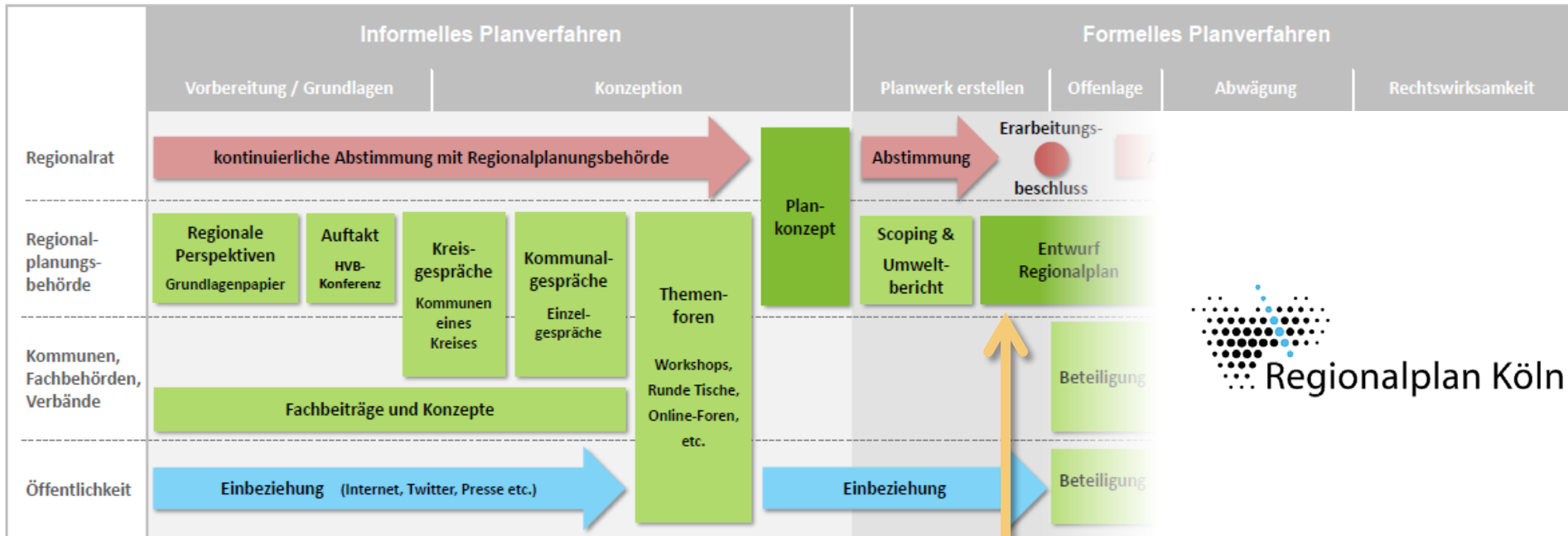


Regionalplan Köln

**Regionalplanüberarbeitung Rohstoffsicherung
inhaltlich gelöst und zeitlich vorgezogen.**



Rohstoffsicherung im eigenständigen Verfahren



Teilplan: Nichtenergetische Rohstoffe (NR)



Teilplan NR in drei Verfahren

Verfahren I

- Kies/Kiessand
- Ton/Schluff

- Datengrundlagen verfügbar
- $\frac{3}{4}$ aller Abgrabungsstandorte
- Hoher kontinuierlicher „Flächenverbrauch“

jetzt beginnen

Verfahren II

- Präquartäre Kiese/Sande

- Datengrundlagen liegen derzeit nicht vor
- $\frac{1}{4}$ aller Abgrabungsstandorte
- Geringerer „Flächenverbrauch“

später

Verfahren III

- Festgesteine

Beabsichtigte Leitlinien des Konzepts

Verfahren I

- **Kies/Kiessand**
 - **Ton/Schluff**
-
- Lenkung des Abtragungsgeschehens in konfliktarme Räume
 - Erweiterungen bestehender Abgrabungen vor Neuaufschlüssen
 - Jeder bestehende BSAB steht grundsätzlich auf dem Prüfstand
 - Besondere Berücksichtigung unternehmerischer Abgrabungsinteressen

Die nächsten beabsichtigten Schritte

Verfahren I

- **Kies/Kiessand**
 - **Ton/Schluff**
-
- Bezirksweite standardisierte Interessensabfrage (ca. Juni - Okt. 2017)
 - 3 Abgrabungskonferenzen: 12. Juni, 19. Sept. und Ende 2017
 - Durchführung Scoping (Ende 2017)
 - Entwurfes eines gesamträumlichen Planungskonzepts (Anfang 2018)



Regional denken. Praktisch entscheiden.

Heiko Krause

--

Bezirksregierung Köln

Dezernat 32 – Regionalentwicklung, Braunkohle

Dienstgebäude: Zeughausstraße 2-10, 50667 Köln

Telefon: + 49 (0) 221 - 147 - 4675

Telefax: + 49 (0) 221 - 147 - 2905

eMail: heiko.krause@bezreg-koeln.nrw.de

Internet: www.bezreg-koeln.nrw.de



DIE REGIERUNGSPRÄSIDENTIN