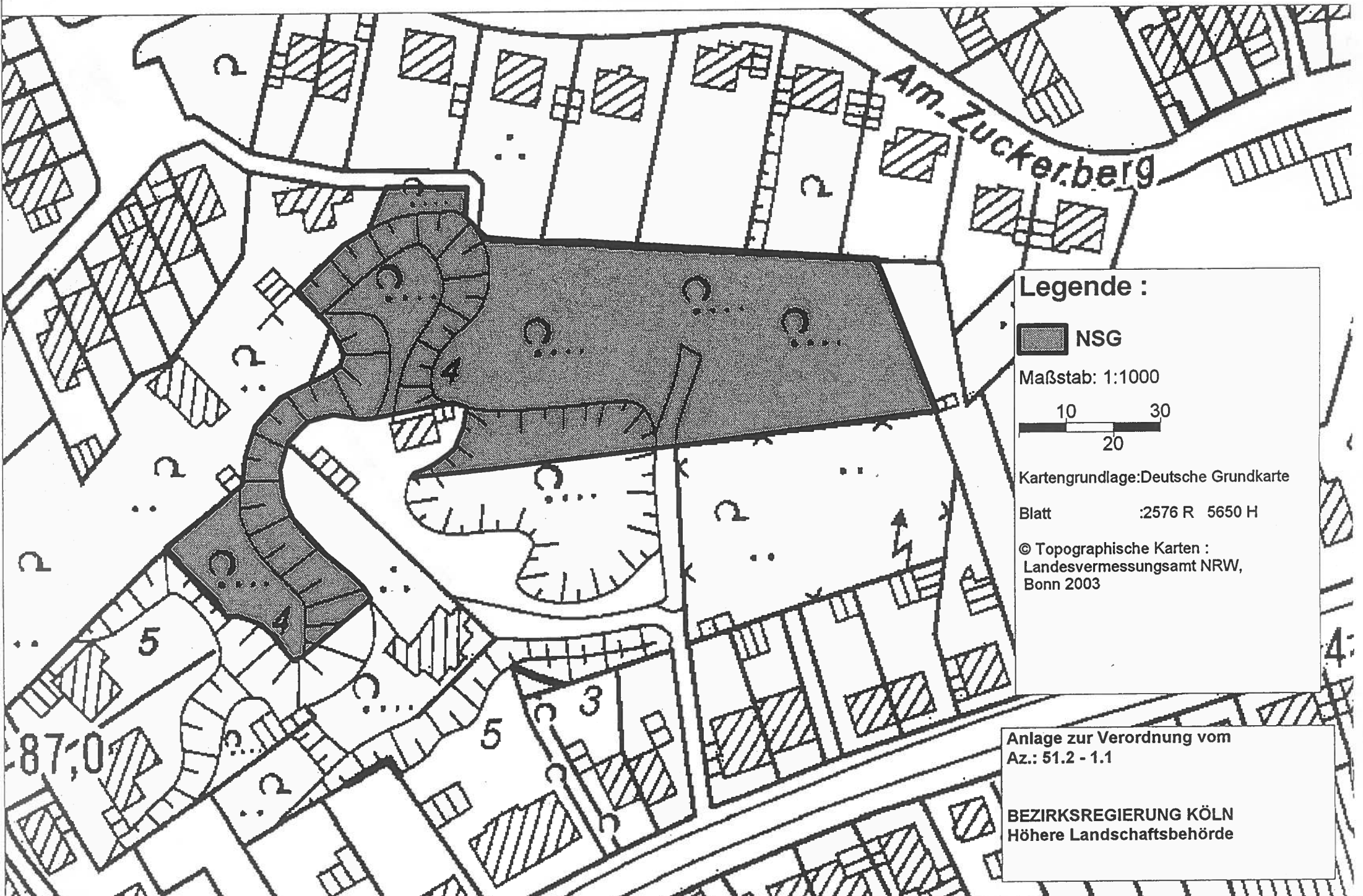



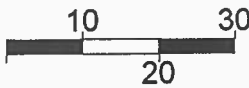
# aturschutzgebiet " Am Dicl olz "



**Legende :**

 NSG

Maßstab: 1:1000



Kartengrundlage: Deutsche Grundkarte

Blatt :2576 R 5650 H

© Topographische Karten :  
Landesvermessungsamt NRW,  
Bonn 2003

Anlage zur Verordnung vom  
Az.: 51.2 - 1.1

**BEZIRKSREGIERUNG KÖLN**  
Höhere Landschaftsbehörde