




Der rot schraffierte Bereich wurde mit ordnungsbehördlicher Verordnung zur Festsetzung des Überschwemmungsgebietes der Wupper (Amtsblatt Nr. 47 für den Regierungsbezirk Köln vom 25.11.2013) aufgehoben und neu festgesetzt (siehe Kartenblätter Nr.: 3/5 bis 5/5).

Der magenta schraffierte Bereich wurde mit ordnungsbehördlicher Verordnung zur Festsetzung des Überschwemmungsgebietes des Gaulbachs (Amtsblatt Nr. 38 für den Regierungsbezirk Köln vom 23.09.2013) aufgehoben und neu festgesetzt (siehe Kartenblatt Nr.: 1/1).

Karte des Überschwemmungsgebietes der Wupper/Wipper zwischen Hückeswagen und Marienheide, der Hönnige und des Gaulbaches im Regierungsbezirk Köln

(Überschwemmungsgebietsabgrenzungen erarbeitet durch das Staatliche Umweltamt Köln)

- Legende:
-  Überschwemmungsgebiet
  -  Überflutetes Gebiet, das aufgrund seiner Bebauung kein Überschwemmungsgebiet nach WHG ist
  -  Potenzielles Überflutungsgebiet

Maßstab 1 : 5 000 Kartenblatt Nr.: 12/12

Köln, den *01.02.2002* gez. Roterm  
 Az.: 54.2.12.1 - Wu (Regierungspräsident)