






Bezirksregierung Köln 	
Zeughausstraße 2-10 Tel. (0221) 147-0 50667 Köln Fax (0221) 147-2879	
Übersichtskarte Überschwemmungsgebiet des Haarbaches im Regierungsbezirk Köln Gewässerstationierung Km 0,0 bis Km 9,49	
Legende:	
	Kartenblatt Maßstab 1:5000
	Überschwemmungsgebiet
Stand: 10.10.2012	
Maßstab 1 : 25.000 1	
25.02.2013 Im Auftrag	
Az.:54-HW-Rur-Haarbach gez. G. Schaffeldt	