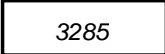

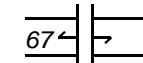



















# Legende - farbige Ausgabe - Flurkarte NRW









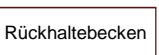
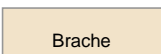








## Grenzen und Punkte

 Flurstück mit Flurstücksnummer	 Flurstück mit Flurstücksnummer, abweichender Rechtszustand	 Zugehörigkeitshaken
 Abgemerkter Grenzpunkt	 Grenzpunkt, Art der Abmarkung nicht bekannt	 Streitige Grenze
 abweichender Rechtszustand	 abweichender Rechtszustand	 Regierungsbezirksgrenze
 Staatsgrenze	 Landesgrenze (Bundesland)	 Flurgrenze
 Kreisgrenze, Grenze Kreisfreier Stadt	 Gemarkungsgrenze	


## Gebäude

 Wohnen (hier mit Hausnummer)	 Wirtschaft oder Gewerbe	 Öffentliche Gebäude
 Unterirdisches Gebäude	 In seiner Lage nur ungefähr bekanntes Gebäude (hier Wohnen)	 Gebäude mit Durchfahrt (hier Wirtschaft oder Gewerbe)















## Nutzungsarten und Flächen

 Siedlungsfläche	 Industrie- und Gewerbefläche	 Straßenverkehr, Weg, Platz, Bahnverkehr, Schiffsverkehr
 Ackerland	 Grünland	 Sport-, Freizeit- und Erholungsfläche, Friedhof
 Fließgewässer	 Stehendes Gewässer, Hafenbecken, Meer	 Rückhaltebecken
 Brache	 Flugverkehr (hier Segelfluggelände)	 Flugverkehr, Im Bau
 Nadelwald	 Laubwald	 Mischwald
 Gehölz	 Bundesautobahn, Bundesstraße (hier Bundesstr. 34)	 Landes- oder Staatsstraße (hier Landesstr. 56)

## Gesetzliche Festlegungen

	Bodenordnungsverfahren (Umlegung, Flurbereinigung, Sanierung)
---	---

## Zeichen und Symbole

	Campingplatz		Brücke		Bergbaubetrieb
	Heilquelle		Gasquelle		
	Gebüsch		Gras, Grünanlage		Weingarten
	Sumpf		Heide		Moor
	Obstplantage		Tagebau, Grube, Steinbruch		Unland, Vegetationslose Fläche

## Erläuterungen zum Koordinatenbezugssystem:

**ETRS89\_UTM32:** UTM-Koordinaten in (m), Zonenkennung = vergrößerte Ziffern vor dem Eastwert, GRS80-Erdellipsoid, European Terrestrial Reference System 1989 (ETRS 89)

**DE\_DHDN\_3GK2:** Gauß-Krüger-Koordinaten in (m), Meridianstreifenkennung = vergrößerte Ziffer vor dem Rechtswert, Besselipsoid