



**Dokumentation**  
**zur**  
**Modellierung der Geoinformationen**  
**des amtlichen Vermessungswesens**  
  
**in Nordrhein-Westfalen**  
**(GeoInfoDok NRW)**

**ALKIS-Signaturenkatalog NRW**  
  
**(SK-NRW)**

**Teil E: Farb- und Prioritätentabelle**

**Basis: AdV-Version 6.0.1**  
**Stand: 31.05.2009**

---

**Ministerium des Innern**  
**des Landes Nordrhein-Westfalen**

# **ALKIS-Signaturenkatlog NRW**

**(SK-NRW)**

## **Teil E: Farb- und Prioritätentabelle**

### **Inhaltsverzeichnis:**



1	Farbtabelle	3
2	Darstellungsprioritäten	5





















## 1 Farbtabelle















Die Farbtabelle stellt den Zusammenhang zwischen dem Farbnamen und den Farbanteilen her:

Für Nordrhein – Westfalen wurden die Farbnamen der ADV übernommen.

Die Farbanteile sind teilweise modifiziert worden, um eine bessere Lesbarkeit der graphischen Ausgaben zu erreichen.

Eine Beschreibung der Farbanteile im R-G-B Farbraum ermöglicht eine eindeutige Definition der Farben. Zusätzlich hierzu sind die entsprechenden Farben beispielhaft in **einer möglichen** Beschreibung im C-M-Y-K Farbraum beigelegt.

Farbname ADV Version 6.0.1:	RGB Werte in Prozent :				ISO-Skala (Anteile in %)			
	Farbbeispiel	R in %	G in %	B in %	cyan	magenta	yellow	schwarz
blau-11-0-0-0		75	91	98	31	2	1	0
blau-30-0-0-0		56	85	96	47	4	1	0
blau-50-0-0-0		0	71	92	71	17	0	0
blau-100-0-0-0		0	60	100	73	42	0	0
blau-100-0-0-20		0	41	63	91	57	8	0
braun-5-8-9-0		95	89	79	6	10	24	0
braun-8-6-6-0		84	78	69	15	17	29	2
braun-10-30-30-0		83	58	53	14	46	40	2
braun-60-100-100-20		50	36	23	40	53	71	20
gelb-0-0-30-0		100	98	64	8	0	48	0
gelb-0-10-100-0		100	94	0	9	1	89	0
grau-0-0-3-3		100	99	94	1	1	4	0
grau-0-0-0-7		96	96	96	4	3	3	0
grau-0-0-0-20		90	90	90	11	8	8	0
grau-0-0-0-30		80	80	80	20	15	14	2
grau-0-0-0-40		70	70	70	28	22	21	0
grau-0-0-0-50		60	60	60	36	29	27	10
grau-0-0-0-60		50	50	50	43	35	33	16
grün-8-0-17-0		95	96	80	10	1	28	0
grün-12-0-15-0		86	90	76	19	4	30	0

grün-15-0-15-0		81	91	85	24	4	19	0
grün-30-0-42-0		57	77	52	50	8	56	0
grün-30-0-50-0		58	77	48	50	7	61	0
grün-50-0-50-0		32	68	49	71	12	63	0
grün-100-0-100-0		0	51	19	85	26	95	5
ocker-0-3-25-0		100	97	86	2	2	19	0
ocker-0-30-100-0		84	70	32	16	26	74	0
orange-0-10-50-0		100	85	60	1	17	46	0
rot-0-8-4-0		99	88	88	2	17	9	0
rot-0-50-50-0		96	52	50	3	61	44	0
rot-0-100-100-0		89	4	9	0	98	92	0
schwarz-0-0-0-100		0	0	0	90	83	72	98
violett-5-50-0-0		86	44	63	5	65	5	0
weiss-0-0-0-0		100	100	100	0	0	0	0

## 2 Darstellungsprioritäten

Prioritätenliste Liegenschaftskarte Farb- und SW Ausgabe					
Geometrieart	Bezeichnung	Flurkarte/Schätzungskarte		Amtliche Basiskarte	
		Signaturnummer	Priorität original (SW)	Signaturnummer ABK_NRW	Priorität ABK_NRW (SW)
S	Grenzsäule, Grenzzeichen an Staats- und Landesgrenze	8204	721		
S	Grenzpunkt mit Abmarkung	3020	720		
S	Grenzpunkt mit Abmarkung, abweichender Rechtszustand	3021	720		
S	Grenzpunkt, Abmarkung zeitweilig ausgesetzt	3022	720		
S	Grenzpunkt, Abmarkung zeitweilig ausgesetzt, abweichender Rechtszustand	3023	720		
S	Grenzpunkt, Abmarkung nach Quellenlage nicht zu spezifizieren	3024	720		
S	Grenzpunkt ohne Abmarkung ( Marke )	3024	720		
S	Grenzpunkt, Punkt dauerhaft und gut erkennbar festgelegt	3024	720		
S	Grenzpunkt, Abmarkung nach Quellenlage nicht zu spezifizieren, abweichender Rechtszustand	3025	720		
L	Strittige Grenze	2006	713		
L	Strittige Grenze, abweichender Rechtszustand	2007	713		
L	Nicht festgestellte Grenze	2008	712		
L	Nicht festgestellte Grenze, abweichender Rechtszustand	2009	712		
L	Flurstücksgrenze nicht feststellbar	2008	712		
L	Flurstücksgrenze nicht feststellbar, abweichender Rechtszustand	2009	712		
L	Mittellinie in Gewässern	2008	712		
L	Mittellinie in Gewässern, abweichender Rechtszustand	2009	712		
L	Flurstück	2028	710	2028	280
L	Flurstück, abweichender Rechtszustand	2029	709		
S	Aufnahmepunkt 2. Verdichtungsstufe [ AP (2) ]	8203	706		
S	Aufnahmepunkt 1. Verdichtungsstufe [ AP (1) ]	8202	705		
S	Ausgabekopf - Kartenrahmen DIN A3 quer	3003	700	3003	700
S	Ausgabekopf - Kartenrahmen DIN A4 hoch	3002	700	3002	700
S	Ausgabekopf - Kartenrahmen DIN A4 quer	8002	700	8002	700
S	Ausgabekopf - Maßstabsleiste 1 :500	8005	700		
S	Ausgabekopf - Maßstabsleiste 1 :1000	3004	700		
S	Ausgabekopf - Maßstabsleiste 1 : 2000	8006	700		
S	Ausgabekopf - Maßstabsleiste 1 :2500			8008	700
S	Ausgabekopf - Maßstabsleiste 1 :5000			8007	700
S	Ausgabekopf - Maßstabsleiste 1 : 10000			8009	700
TX	Flurstücksnummer	4111	700		
TX	Flurstücksnummer, abweichender Rechtszustand	4112	690		
S	Flurstücks-Überhaken	3010	700		
S	Flurstücks-Überhaken, abweichender Rechtszustand	3011	700		
S	Gitterkreuz	8010	700	8010	500
L	Zuordnungspfeil	2004	700		
L	Zuordnungspfeil, abweichender Rechtszustand	2005	700		
TX	AP (1)	8112	699		
TX	Grenzpunkt, Besondere Punktnummer	4071	699		
TX	Grenzpunkt, Besondere Punktnummer, abweichender Rechtszustand	4072	699		
TX	Acker-Grünland, Bodenzahl/Ackerzahl	4148	600		

TX	Acker-Grünland, Klasse	4148	600		
TX	Acker-Grünland, Neukultur	4148	600		
TX	Acker-Grünland, Sonstige Angaben	4148	600		
TX	Acker-Grünland, Tiefkultur	4148	600		
TX	Ackerland, Bodenzahl/Ackerzahl	4148	600		
TX	Ackerland, Klasse	4148	600		
TX	Ackerland, Neukultur	4148	600		
TX	Ackerland, Sonstige Angaben	4148	600		
TX	Ackerland, Tiefkultur	4148	600		
S	Grabloch für Muster-, Landesmuster-, Vergleichsstück	3703	600		
S	Grabloch, bestimmend, lagerichtig (außerhalb des Abschnitts)	3709	600		
S	Grabloch, bestimmend, lagerichtig (innerhalb der Fläche)	3703	600		
S	Grabloch, Bodenzahl oder Grünlandgrundzahl	3641	600		
S	Grabloch, nicht bestimmend	3703	600		
S	Grabloch, nicht lagerichtig, im Abschnitt nicht vorhanden	3705	600		
TX	Grünland, Grünlandgrundzahl/Grünlandzahl	4147	600		
TX	Grünland, Klasse	4147	600		
TX	Grünland, Neukultur	4147	600		
TX	Grünland, Sonstige Angaben	4147	600		
TX	Grünland, Tiefkultur	4147	600		
TX	Grünland-Acker, Grünlandgrundzahl/Grünlandzahl	4147	600		
TX	Grünland-Acker, Klasse	4147	600		
TX	Grünland-Acker, Neukultur	4147	600		
TX	Grünland-Acker, Sonstige Angaben	4147	600		
TX	Grünland-Acker, Tiefkultur	4147	600		
L	Klassenabschnittsgrenze	2705	600		
L	Klassenflächengrenze	2703	600		
S	Landesmusterstück	3707	600		
F+L	Landesmusterstück	1740	600		
S	Musterstück	3707	600		
F+L	Musterstück	1740	600		
TX	Nummer des Grablochs für Muster-, Landesmuster-, Vergleichsstück	4114	600		
TX	Nummer des Grablochs, bestimmend, lagerichtig (außerhalb des Abschnitts)	4114	600		
TX	Nummer des Grablochs, bestimmend, lagerichtig (innerhalb der Fläche)	4114	600		
TX	Nummer des Grablochs, nicht bestimmend	4106	600		
TX	Nummer des Grablochs, nicht lagerichtig, im Abschnitt nicht vorhanden	4106	600		
TX	Nummer des Grablochs, der Bodenzahl oder der Grünlandgrundzahl	4119	600		
L	Sonderflächengrenze	2707	600		
S	Überhaken der Bodenschätzung	3701	600		
S	Vergleichsstück	3707	600		
L	Zuordnungspfeil der Bodenschätzung	2701	600		
TX	Bezeichnung (Nummer von einem Autobahnknoten)	4052	381		
TX	Abfallbehandlungsanlage	4140	380		
TX	Allgemein bildende Schule	4070	380	4070	380
TX	Anzahl der ober- und unterirdischen Geschosse	4070	380		
TX	Anzahl der oberirdischen Geschosse	4070	380		
TX	Anzahl der unterirdischen Geschosse	4070	380		
TX	Anflugbefeuerung			4070	380
TX	Anleger	4070	380	8123	380
TX	Aquädukt	4070	380	4070	380

TX	Ausgabekopf - Angabe des Maßstabes	4080	380	4080	380
TX	Ausgabekopf - Anschrift der Katasterbehörde	4100	380	4100	380
TX	Ausgabekopf - Antragskennzeichen	4081	380	4081	380
TX	Ausgabekopf - Ausgabeart Amtliche Basiskarte NRW			8111	380
TX	Ausgabekopf - Ausgabeart Flurkarte NRW	8111	380		
TX	Ausgabekopf - Ausgabeart mit Höhenlinien	4107	380	4107	380
TX	Ausgabekopf - Ausgabeart-Überschrift	4160	380	4160	380
TX	Ausgabekopf - Bezeichnung der Katasterbehörde	4120	380	4120	380
TX	Ausgabekopf - Datum der Ausgabe	4081	380	4081	380
TX	Ausgabekopf - Fertigungsvermerk	4071	699	4071	380
TX	Ausgabekopf - Flur	4080	380		
TX	Ausgabekopf - Flurstück	4080	380		
TX	Ausgabekopf - Gemarkung	4080	380	4080	380
TX	Ausgabekopf - Lagebezeichnung Flurstück	4080	380	4080	380
TX	Ausgabekopf - Hinweise	4080	380	4080	380
TX	Ausgabekopf - Historischer Stand NRW	4107	380		
TX	Ausgabekopf - Koordinaten	4100, 4080	380	4100, 4080	380
S	Ausgabekopf - Landeswappen Einbettfeld	3001	700	3001	700
TX	Aussichtsturm	4070	380	4070	380
TX	Autofährverkehr	4103	380	8123	380
TX	Autofährverkehr, Eisenbahnfährverkehr	4103	380		
TX	Autokino	4140	380		
TX	Bahnhof (Gebäude)	4070	380	4070	380
TX	Bahnverkehr, Zweitname	4141	380	4081	380
TX	Bahnverkehrsanlage, Name	4141	380	4081	380
TX	Bahnverkehrsanlage, Bahnhof (allgemein)	4140	380	4080	380
TX	Bau-, Raum- oder Bodenordnungsrecht, Name	4144	380		
TX	Bauteil, Anzahl der oberirdischen Geschosse	4070	380		
TX	Bauteil, Dachform Bogendach	4070	380		
TX	Bauteil, Dachform Flachdach	4070	380		
TX	Bauteil, Dachform Kegeldach	4070	380		
TX	Bauteil, Dachform Krüppelwalmdach	4070	380		
TX	Bauteil, Dachform Kuppeldach	4070	380		
TX	Bauteil, Dachform Mansardendach	4070	380		
TX	Bauteil, Dachform Mischform	4070	380		
TX	Bauteil, Dachform Pultdach	4070	380		
TX	Bauteil, Dachform Satteldach	4070	380		
TX	Bauteil, Dachform Sheddach	4070	380		
TX	Bauteil, Dachform Turmdach	4070	380		
TX	Bauteil, Dachform Versetztes Pultdach	4070	380		
TX	Bauteil, Dachform Walmdach	4070	380		
TX	Bauteil, Dachform Zeldach	4070	380		
TX	Bauteil, sonstige Dachform	4070	380		
TX	Bauwerk im Gewässerbereich, Name	4074	380	4074	380
TX	Bauwerk im Verkehrsbereich, außer Betrieb, stillgelegt, verlassen	4070	380		
TX	Bauwerk im Verkehrsbereich, Name	4107	380	4074	380
TX	Bauwerk oder Anlage für Industrie und Gewerbe, außer Betrieb, stillgelegt, verlassen	4070	380		
TX	Bauwerk oder Anlage für Industrie und Gewerbe, Name	4141	380	4081	380
TX	Bauwerk oder Anlage für Industrie und Gewerbe, verfallen, zerstört	4070	380		
TX	Bauwerk oder Anlage für Industrie und Gewerbe, verschlossen	4070	380		

TX	Bauwerk oder Anlage für Sport, Freizeit und Erholung, Name	4141	380	4107	380
TX	Bauwerk oder Anlage für Sport, Freizeit und Erholung, Sportart Ballsport oder Leichtathletik	4100	380	4070	380
TX	Bauwerk oder Anlage für Sport, Freizeit und Erholung, Sportart Eislautsport	4100	380	4070	380
TX	Bauwerk oder Anlage für Sport, Freizeit und Erholung, Sportart Eislautsport, Rollschuhlaufen	4100	380	4070	380
TX	Bauwerk oder Anlage für Sport, Freizeit und Erholung, Sportart Motorrennsport	4100	380	4080	380
TX	Bauwerk oder Anlage für Sport, Freizeit und Erholung, Sportart Pferderrennsport	4100	380	4080	380
TX	Bauwerk oder Anlage für Sport, Freizeit und Erholung, Sportart Radsport	4100	380	4070	380
TX	Bauwerk oder Anlage für Sport, Freizeit und Erholung, Sportart Reiten	4100	380	4070	380
TX	Bauwerk oder Anlage für Sport, Freizeit und Erholung, Sportart Rollschuhlaufen	4100	380	4070	380
TX	Bauwerk oder Anlage für Sport, Freizeit und Erholung, Sportart Skisport	4100	380	4070	380
TX	Bauwerk oder Anlage für Sport, Freizeit und Erholung, Sportart Tennis	4100	380	4070	380
TX	Befestigung (Burgruine)	4070	380	4070	380
TX	Befestigung (Wall, Graben)	4070	380	4070	380
TX	Bergbaubetrieb, Name	4141	380	4141	380
TX	Besonderer topographischer Punkt	8120	380		
TX	Betriebsfläche Entsorgungsanlage, Abfallbeseitigung	4140	380		
TX	Betriebsfläche Entsorgungsanlage, Abwasserbeseitigung	4140	380		
TX	Betriebsfläche Versorgungsanlage, Elektrizität	4140	380	4070	380
TX	Betriebsfläche Versorgungsanlage, Funk- und Fernmeldewesen	4140	380		
TX	Betriebsfläche Versorgungsanlage, Gas	4140	380		
TX	Betriebsfläche Versorgungsanlage, Öl	4140	380		
TX	Betriebsfläche Versorgungsanlage, Wärme	4140	380		
TX	Betriebsfläche Versorgungsanlage, Wasser	4140	380	4070	380
TX	Bestandsnachweis	4107	380		
TX	Biogasanlage	4070	380	4070	380
TX	Bogendach	4070	380		
TX	Bohrturm	4070	380	4070	380
TX	Bolzplatz			4070	380
TX	Böschung, Name	4118	380	4081	380
TX	Böschungshöhe	4060	380	4060	380
TX	Botanischer Garten			4080	380
TX	Brücke	4070	380	4070	380
TX	Brunnen	4073	380	4073	380
TX	Burg (Fliehbürg, Ringwall)	4070	380	4070	380
TX	Burgturm	4070	380	4070	380
TX	Damm, Name	4109	380	4074	380
TX	Deich, Name	4109	380	4074	380
TX	Deponie (untertägig)	4140	380	4105	380
TX	Deponie (oberirdisch)	4140	380	4105	380
TX	Düne, Name	4118	380	4118	380
TX	Einrichtung in öffentlichen Bereichen, Kilometerangabe	4101	380	4070	380
TX	Einrichtungen für den Schiffsverkehr, Kilometerangabe	4081	380		
TX	Einrichtungen für den Schiffsverkehr, Name	4101	380	8112	380
TX	Erholungsfläche	4140	380		
TX	Eisenbahnfahrverkehr	4103	380		
TX	Fährverkehr, Name	4107	380	4074	380
TX	Felsblock, Name	4118	380	4118	380
TX	Felsen, Name	4118	380	4118	380
TX	Felsnadel, Name	4118	380	4118	380
TX	Fernmeldeturm	4070	380	4070	380



TX	Feuerwachturm	4070	380	4070	380
TX	Flachdach	4070	380		
TX	Fläche besonderer funktionaler Prägung, Name	4141	380	4081	380
TX	Fläche gemischter Nutzung, Name	4141	380	4081	380
TX	Flugverkehr, Name	4200	380	4141	380
TX	Flugverkehrsanlage, Name	4107	380	4107	380
TX	Flurbereinigung	4144	380		
TX	Flurnummer	4200	380		
TX	Flurstücks- und Eigentumsnachweis	4107	380		
TX	Flurstücks- und Eigentumsnachweis mit Bodenschätzung	4107	380		
TX	Flurstücksnachweis	4107	380		
TX	Flurstücksnachweis mit Bodenschätzung	4107	380		
TX	Freibad	4140	380	4080	380
TX	Freizeitanlage	4140	380		
TX	Freizeitpark	4140	380		
TX	Freilichtkino	4140	380		
TX	Freilichtmuseum	4140	380		
TX	Freilichttheater	4140	380		
TX	Friedhof	4140	380	4080	380
TX	Friedhof, Name	4141	380	4107	380
TX	Funkturm	4070	380	4070	380
TX	Funk- und Fernmeldeanlage	4140	380		
TX	Furt	4100	380	4070	380
TX	Fußgängerzone (Straßenverkehr)	4100	380	4070	380
TX	Fußgängerzone (Platz)	4100	380	4070	380
TX	Fußweg (Weg, Pfad, Steig) BW			4070	380
TX	Gasquelle	4073	380	4073	380
TX	Gasquelle, Name	4108	380	4074	380
TX	Gaswerk	4140	380		
TX	Gebäude, geplant	4070	380		
TX	Gebäude, im Bau	4070	380		
TX	Gebäude, Name	4074	380	4081	380
TX	Gebäude, teilweise zerstört	4070	380		
TX	Gebäude, verfallen, zerstört	4070	380		
TX	Gebölz, Name	4209	380	8111	380
TX	Gericht	4070	380	4070	380
TX	Geschützter Landschaftsbestandteil			4080	380
TX	Gewässermerkmal, Name	4116, 4117	380	4116, 4117	380
TX	Gleis, Name	4107	380	4074	380
TX	Glockenturm	4070	380	4070	380
TX	Golfplatz	4140	380	4140	380
TX	Grab	4070	380		
TX	Grabhügel (Hügelgrab)			8113	380
TX	Gradierwerk			4070	380
TX	Grenzsäule, Grenzzeichen an Staats- und Landesgrenze	4101	380		
TX	Großsteingrab (Dolmen)	4070	380	8113	380
TX	Grube, Name	4141	380	4141	380
TX	Hafenbecken, Name	4117, 4211, 4243	380	4117, 4211, 4243	380
TX	Halde, Name	4141	380		
TX	Hallenbad			4070	380
TX	Heide, Name	4209	380	8111	380

TX	Heilquelle	4073	380	4073	380
TX	Heilquelle, Name	4108	380	4074	380
TX	Heizwerk	4140	380		
TX	Historischer Grenzstein			4070	380
TX	Historische Mauer	4070	380		
TX	Historisches Bauwerk oder historische Einrichtung, Name	4074	380	4074	380
TX	Historische Wasserleitung	4070	380	4070	380
TX	Höhenlinie, Höhe	4104	380		
TX	Höhleneingang, Name	4118	380	8114	380
TX	Hügelgrab			8113	380
TX	Hünenbett			8113	380
TX	Hubschrauberflugplatz			4105	380
TX	Hundeübungsplatz	4140	380	4070	380
TX	Industrie- und Gewerbefläche, Name	4141	380	4141	380
TX	Kegeldach	4070	380		
TX	Kellereingang	4070	380	4070	380
TX	Kindergarten			4070	380
TX	Kindergarten (WGF)			4070	380
TX	Kinderkrippe			4070	380
TX	Kindertagesstätte			4070	380
TX	Kirchturm	4070	380	4070	380
TX	Klassifizierung nach Straßenrecht, Bezeichnung	4140	380	8115, 4080	380
TX	Kläranlage	4140	380	4070	380
TX	Klärwerk	4140	380	4070	380
TX	Kleinräumiger Landschaftsbestandteil	4206	380	4120	380
TX	Kliff, Name	4118	380		
TX	Kontrollturm	4070	380	4070	380
TX	Kraftwerk	4140	380	4070	380
TX	Kreis	8121	380	4241	380
TX	Kreisangehörige Gemeinde, Name	8121	380	4200	380
TX	Kreisangehörige Stadt, Name	8121	380	4200	380
TX	Kreisfreie Stadt	8121	380	4241	380
TX	Krüppelwalmdach	4070	380		
TX	Kühlturm	4070	380	4070	380
TX	Kühlturm, außer Betrieb, stillgelegt, verlassen	4070	380		
TX	Kühlturm, verfallen, zerstört	4070	380		
TX	Kuppeldach	4070	380		
TX	Lagebezeichnung Bahnverkehr	4141	380		
TX	Lagebezeichnung Fließgewässer	4117, 4243	380	4074, 4117, 4243	380
TX	Lagebezeichnung Gewanne	4206	380	4116	380
TX	Lagebezeichnung mit Hausnummer (bezieht sich auf Flurstück)	8124	380		
TX	Lagebezeichnung mit Hausnummer (bezieht sich auf Gebäude oder Turm)	8124	380	4060	380
TX	Lagebezeichnung mit Hausnummer Ortsteil	4160	380	4107	380
TX	Lagebezeichnung Klassifizierung nach Straßenrecht	4140	380	4080, 8115	380
TX	Lagebezeichnung Ortsteil	4160	380	4107	380
TX	Lagebezeichnung Platz	4141	380	4081	380
TX	Lagebezeichnung mit Pseudonummer	8124	380		
TX	Lagebezeichnung mit Pseudonummer Ortsteil	4160	380	4107	380
TX	Lagebezeichnung mit Pseudonummer und laufender Nummer	8124	380		
TX	Lagebezeichnung Stehendes Gewässer	4117, 4243	380	4074, 4117, 4243	380
TX	Lagebezeichnung Straße	4107	380	8113	380

TX	Lagebezeichnung Weg	4107	380	8113	380
TX	Lager	4070	380	4070	380
TX	Lagerplatz	4140	380	4070	380
TX	Landebücke	4070	380	4070	380
TX	Landschaft, Name			4120	380
TX	Landwirtschaft, Name	4208	380	4116	380
TX	Legende - Überschrift	4141	380	4141	380
TX	Legende - Grenzen und Punkte, Gebäude, Nutzungsarten und Flächen, Gesetzliche Festlegungen, Zeichen und Symbole	4107	380		
TX	Legende - Verkehrsnetz, Gewässer, Fläche/Bodenbewachung, Gebäude, Zeichen und Symbole, Grenzen, Abkürzungen, Höhenlinien und Höhenpunkte, Ortsnamen			4107	380
TX	Legende - Bausteintexte	4107	380	4107	380
TX	Legende - Bausteintexte	4080	380	4080	380
TX	Legende - Bausteintexte	4082	380	4082	380
TX	Legende - Erläuterungen zum Koordinatensystem	4081	380	4081	380
TX	Leuchtturm	4070	380		
TX	Leuchtturm, außer Betrieb, stillgelegt, verlassen	4070	380		
TX	Leuchtturm, verfallen, zerstört	4070	380		
TX	Mansardendach	4070	380		
TX	Marktplatz	4140	380		
TX	Meilenstein			4070	380
TX	Mischform (Dachform)	4070	380		
TX	Modellflugplatz	4140	380	4070	380
TX	Mofette	4073	380	4073	380
TX	Moor, Name	4209	380	8111	380
TX	Museum	4070	380	4070	380
TX	Museum (WGF)	4070	380	4070	380
TX	Nationalpark, Name	4143	380		
TX	Nationalpark	4143	380		
TX	Naturschutzgebiet, Name	4143	380		
TX	Naturschutzgebiet	4143	380		
TX	Oper			4070	380
TX	Pegel	4100	380	4100	380
TX	Personenfähverkehr	4103	380	8123	380
TX	Pfad, Name	4109	380	4074	380
TX	Platz, Zweitname	4141	380	4107	380
TX	Polizei			4070	380
TX	Polizeiwache			4070	380
TX	Post			4070	380
TX	Post (WGF)			4070	380
TX	Pultdach	4070	380		
TX	Pumpe			4070	380
TX	Quelle	4103	380	4070	380
TX	Rad- und Fußweg (Weg, Pfad, Steig) BW			4070	380
TX	Radweg (Weg, Pfad, Steig) BW			4070	380
TX	Rathaus	4070	380	4070	380
TX	Rückhaltebecken	4105	380	4070	380
TX	Safaripark, Wildpark			4140	380
TX	Tagebau, Grube, Steinbruch (Abbaugut)	4140	380	4080	380
TX	Satteldach	4070	380		
TX	Schanze	4070	380	4070	380
TX	Schießanlage			4070	380

TX	Schiffahrtslinie, Name	4107	380	4074	380
TX	Schiffsverkehr, Name	4141	380	4107	380
TX	Schleusenkammer	4100	380	4070	380
TX	Schlossturm	4070	380	4070	380
TX	Schneise	4070	380		
TX	Schutzgalerie, Einhausung	4070	380	4070	380
TX	Schwebebahn, Name	4107	380	4074	380
TX	Schwimmbad	4140	380	4080	380
TX	Schwimmbecken	4100	380		
TX	Segelfluggelände			4105	380
TX	Seilbahn, Name	4107	380	4074	380
TX	Sendeturm	4070	380	4070	380
TX	Sheddach	4070	380		
TX	Sonstige Dachform	4070	380		
TX	Sonstige historische Mauer	4070	380		
TX	Sonstige Straßenverkehrsanlage	4070	380	4070	380
TX	Sonstiger Text (Freier Text)	diverse	380	diverse	380
TX	Sonstiger Turm	4070	380	4070	380
TX	Sonstiger Turm, außer Betrieb, stillgelegt, verlassen	4070	380		
TX	Sonstiger Turm, verfallen, zerstört	4070	380		
TX	Sonstiges Bauwerk oder sonstige Einrichtung, Name	4107	380	4081	380
TX	Sonstiges Recht, FreierText	4070	380		
TX	Spannungsebene	4070	380	4070	380
TX	Speicherbauwerk			4070	380
TX	Speicherbauwerk, FreierText	4070	380	4070	380
TX	Speicherbauwerk, Name	4107	380	4074	380
TX	Spielplatz			4070	380
TX	Sportanlage	4140	380	4080	380
TX	Sport-, Freizeit- und Erholungsfläche, Name	4141	380	4081	380
TX	Sprungschanze (Anlauf)	4100	380	4080	380
TX	Stadion	4100	380	4080	380
TX	Stadtmauer	4070	380		
TX	Stehendes Gewässer	4070	380	4070	380
TX	Steig, Name	4109	380	4074	380
TX	Steinbruch, Name	4141	380	4141	380
TX	Stadturm	4070	380	4070	380
TX	Stadturm, außer Betrieb, stillgelegt, verlassen	4070	380		
TX	Stadturm, verfallen, zerstört	4070	380		
TX	Standortübungsplatz	4144	380	8117	380
TX	Standortübungsplatz, Name	4144	380		
TX	Stollenmundloch			4070	380
TX	Straßenverkehr, Zweitname	4141	380	8119	380
TX	Straßenverkehrsanlage, Name	4141	380	4107	380
TX	Sumpf, Name	4209	380	8111	380
TX	Tagebau, Name	4141	380	4141	380
TX	Teich			4070	380
TX	Terrasse	4070	380		
TX	Theater			4070	380
TX	Torf (AGT)	4140	380	4080	380
TX	Torturm	4070	380	4070	380
TX	Torturm, außer Betrieb, stillgelegt, verlassen	4070	380		

TX	Torturm, verfallen, zerstört	4070	380		
TX	Transportanlage, Produkt	4070	380	4070	380
TX	Trockendock	4105	380	4070	380
TX	Truppenübungsplatz	4144	380	8117	380
TX	Truppenübungsplatz, Name	4144	380		
TX	Turm, Name	4074	380	4074	380
TX	Turm, nach Quellenlage nicht zu spezifizieren	4070	380	4070	380
TX	Turm, nach Quellenlage nicht zu spezifizieren, außer Betrieb, stillgelegt, verlassen	4070	380		
TX	Turm, nach Quellenlage nicht zu spezifizieren, verfallen, zerstört	4070	380		
TX	Turmdach	4070	380		
TX	Umspannstation			4070	380
TX	Unland/Vegetationslose Fläche, Name	4150	380	8111	380
TX	Untergeordnetes Gewässer, Funktion	4070	380	4070	380
TX	Untergeordnetes Gewässer, Name	4117	380	4118	380
TX	Vegetationsmerkmal, Name	4074	380	4074	380
TX	Verkehrsübungsplatz	4140	380		
TX	Versetztes Pultdach	4070	380		
TX	Vorratsbehälter			4070	380
TX	Vorratsbehälter, FreierText	4070	380	4070	380
TX	Vorratsbehälter, Name	4107	380	4074	380
TX	Warte	4070	380	4070	380
TX	Wachturm (römisch)	4070	380	4070	380
TX	Wald, Name	4209	380	8111	380
TX	Wall, Name	4109	380	4074	380
TX	Walmdach	4070	380		
TX	Wasserspiegelhöhe	4102	380		
TX	Wasserturm	4070	380	4070	380
TX	Wasserturm, außer Betrieb, stillgelegt, verlassen	4070	380		
TX	Wasserturm, verfallen, zerstört	4070	380		
TX	Wasserwerk	4140	380	4070	380
TX	Weg (Weg, Pfad, Steig), Name	4109	380	4074	380
TX	Wildgehege	4100	380	4070	380
TX	Wochenend- und Ferienhausfläche	4140	380		
TX	Wochenendplatz	4140	380		
TX	Wohnbaufläche, Name	4141	380	4141	380
TX	Wohnplatz, Name	4200	380	4160	380
TX	Zeltdach	4070	380		
TX	Zollamt	4070	380	4070	380
TX	Zoll (WGF)	4070	380	4070	380
TX	Zoo			4140	380
TX	Zuschauertribüne	4100	380		
TX	Zuschauertribüne, nicht überdacht	4100	380		
TX	Zuschauertribüne, überdacht	4100	380	4070	380
S	Flurbereinigung	3631	370		
S	Sanierung	3631	370		
S	Umliegung	3631	370		
S	Mast	3504	369	3504	370
F+L	Mast	1306	365	1306	365
S	Großkabinenbahn	3642	365	3642	365
S	Kabinenbahn	3642	365	3642	365
S	Luftseilbahn	3642	365	3642	365

S	Materialeilbahn	3645	365	3645	365
S	Schleplift	3643	300	3643	300
S	Schwebebahn	3644	300	3644	300
S	Sessellift	3643	300	3643	300
S	Skilift	3643	300	3643	300
S	Umlaufseilbahn	3642	365	3642	365
L	Freileitung	2524	360	2524	360
L	Großkabinenbahn	2001	360	2001	360
L	Kabinenbahn	2001	360	2001	360
L	Luftseilbahn	2001	360	2001	360
L	Materialeilbahn	2001	360	2001	360
L	Schleplift	2001	360	2001	360
L	Schwebebahn	2001	360	2001	360
L	Sessellift	2001	360	2001	360
L	Skilift	2001	360	2001	360
L	Umlaufseilbahn	2001	360	2001	360
S	Allgemeinbildende Schule			8302	350
S	Anflugbefeuerung	3573	350	3573	350
S	Antenne	3506	350		
S	Apotheke	3338	350		
S	Apotheke (WGF)	3338	350		
S	Arztpraxis (WGF)	3342	350		
S	Bahnhof, S-Bahn	3330	350		
S	Bahnhof, Stadtbahn	3343	350		
S	Bahnhof, Straßenbahn	3554	350		
S	Bahnhof, U-Bahn	3328	350		
S	Bake	3589	350	3589	350
S	Bankfiliale (WGF)	3300	350		
S	Bauwerk oder Anlage für Sport, Freizeit und Erholung, Sportart Skating	3409	350		
S	Bergbaubetrieb	3405	350	3405	350
S	Bergbaubetrieb, außer Betrieb, stillgelegt, verlassen	3406	350	3406	350
S	Besonderer topographischer Punkt	3629	350		
S	Betriebsfläche Versorgungsanlage, Elektrizität	3403	350		
S	Bezeichnung (Nummer von einem Autobahnknoten)	3574	350		
S	Bibliothek	3315	350		
S	Bibliothek (WGF)	3315	350		
S	Bildstock	3534	350	3534	350
S	Bildstock, Wegekreuz, Gipfelkreuz	3533	350		
S	Bolzplatz	3423	350		
S	Botanischer Garten	3417	350		
S	Briefkasten	3544	350		
S	Brückenlaufkran	3514	350		
S	Brunnen	3529	350	3529	350
S	Brunnen (Trinkwasserversorgung)	3537	350	3537	350
S	Bücherei	3315	350		
S	Bushaltestelle	3554	350		
S	Campingplatz	3412	350	3412	350
S	Drehkran	3512	350		
S	Drehscheibe	3587	350	3587	350
S	Einsteigeschacht	3520	350		
S	Esse	3508	350	3508	350

S	Fahnenmast	3565	350		
S	Felsblock, RBA Punkt	3627	212	3628	350
S	Felsen, RBA Punkt	3627	212	3628	350
S	Felsnadel, RBA Punkt	3627	212	3628	350
S	Fernsprechhäuschen, RBA Fläche	3543	350		
S	Fernsprechhäuschen, RBA Punkt	3542	350		
S	Feuermelder	3546	350		
S	Feuerwehr	3326	350	3326	350
S	Fischtreppe	3595	350	3595	350
S	Flutlichtmast	3571	350		
S	Förderanlage	3402	350		
S	Forsthaus	8303	350	8303	350
S	Freileitung	3521	350	3521	350
S	Freistehende Hinweistafel	3551	350		
S	Freistehende Warntafel	3553	350		
S	Freistehendes Hinweiszichen	3551	350		
S	Funkmast	3506	350	3506	350
S	Fußweg	3424	350		
S	Gang	3424	350		
S	Gaskandelaber	3560	350		
S	Gaslaterne	3558	350		
S	Gasquelle	3529	350	3529	350
S	Gaststätte	3305	350		
S	Gaststätte (WGF)	3305	350		
S	Gebäude zum Busbahnhof	3332	350		
S	Gebäude zum S-Bahnhof	3330	350	3330	350
S	Gebäude zum U-Bahnhof	3328	350	3328	350
S	Gedenkstätte, Denkmal, Denkstein, Standbild	3532	350	3532	350
S	Gipfelkreuz	3535	350		
S	Grabhügel (Hügelgrab)	3527	350	3527	350
S	Gradierwerk	3525	350		
S	Großsteingrab (Dolmen)	3526	350	3526	350
S	Grube	3407	350	3407	350
S	Hallenbad	3334	350		
S	Haltepunkt, Bahn im Freizeitpark	3578	350	3578	350
S	Haltepunkt, Bergbahn, Seilbahn	3578	350	3578	350
S	Haltepunkt, Eisenbahn	3578	350	3578	350
S	Haltepunkt, Güterverkehr	3578	350	3578	350
S	Haltepunkt, Magnetschwebbahn	3578	350		
S	Haltepunkt, Museumsbahn	3578	350	3578	350
S	Haltepunkt, S-Bahn	3330	350	3330	350
S	Haltepunkt, sonstige Bahnkategorie	3578	350	3578	350
S	Haltepunkt, Stadtbahn	3343	350	3343	350
S	Haltepunkt, Standseilbahn	3578	350	3578	350
S	Haltepunkt, Straßenbahn	3554	350		
S	Haltepunkt, U-Bahn	3328	350		
S	Haltepunkt, Zahnradbahn	3578	350	3578	350
S	Haltestelle, Bahn im Freizeitpark	3578	350	3578	350
S	Haltestelle, Bergbahn, Seilbahn	3578	350	3578	350
S	Haltestelle, Eisenbahn	3578	350	3578	350
S	Haltestelle, Güterverkehr	3578	350	3578	350

S	Haltestelle, Magnetschwebebahn	3578	350	3578	350
S	Haltestelle, Museumsbahn	3578	350	3578	350
S	Haltestelle, S-Bahn	3330	350	3330	350
S	Haltestelle, sonstige Bahnkategorie	3578	350	3578	350
S	Haltestelle, Stadtbahn	3343	350	3343	350
S	Haltestelle, Standseilbahn	3578	350	3578	350
S	Haltestelle, Straßenbahn	3554	350		
S	Haltestelle, U-Bahn	3328	350		
S	Haltestelle, Zahnradbahn	3578	350	3578	350
S	Hängende Lampe	3562	350		
S	Heilanstalt	3321	350	3321	350
S	Heilquelle	3529	350	3529	350
S	Historischer Grenzstein	3536	350	3536	350
S	Hochofen	3515	350		
S	Höhleneingang	3625	350	3625	350
S	Hotel	3302	350		
S	Hotel (WGF)	3302	350		
S	Hubschrauberflugplatz	3438	350		
S	Hubschrauberflugplatz, im Bau	3438	350		
S	Hubschrauberlandeplatz	3588	350	3588	350
S	Hügelgrab	3527	350	3527	350
S	Hünenbett	3526	350	3526	350
S	Hydrant	3517	350		
S	Jugendherberge	3303	350	3303	350
S	Jugendherberge (WGF)	3303	350	3303	350
S	Kabelkasten	8309	350		
S	Kandelaber	3557	350		
S	Kandelaber, elektrisch	3561	350		
S	Kapelle	3318	350	3318	350
S	Kapelle (WGF)	3318	350	3318	350
S	Kehrichtgrube	3568	350		
S	Kellereingang	3531	350	3531	350
S	Kilometerstein	3556	350	3556	350
S	Kilometertafel	3556	350	3556	350
S	Kindergarten	3323	350		
S	Kindergarten (WGF)	3323	350		
S	Kinderkrippe	3323	350		
S	Kindertagesstätte	3323	350		
S	Kino	3306	350		
S	Kino (WGF)	3306	350		
S	Kirche	3316	350	3316	350
S	Kleingarten	3419	350	3421	350
S	Kommunikationseinrichtung	3541	350		
S	Kraftwerk	3403	350		
S	Kran	3511	350	3511	350
S	Krankenhaus	3321	350	3321	350
S	Kreditinstitut	3300	350		
S	Laterne	3557	350		
S	Laterne, elektrisch	3559	350		
S	Laubbaum	3599	350	3599	350
S	Laufkran	3514	350		



S	Legendenbausteine	5001 - 8604	350	8401-8614	350
S	Leuchtfleur	3590	350		
S	Leuchtsäule	3564	350		
S	Markierungshinweise	3556	350		
S	Markierungssteine	3556	350		
S	Meilenstein	3536	350	3536	350
S	Merkstein	3516	350		
S	Merkzeichen	3516	350		
S	Mofette	3529	350	3529	350
S	Moschee	3319	350	3319	350
S	Moschee (WGF)	3319	350	3319	350
S	Motel	3302	350		
S	Müllbox	3567	350		
S	Nadelbaum	3597	350	3597	350
S	Notrufeinrichtung	3545	350		
S	Oberflurhydrant	3517	350		
S	Oper	3314	350		
S	Ortsdurchfahrtsstein	3556	350		
S	Parkdeck	3309	350	3309	350
S	Parkdeck (WGF)	3309	350	3309	350
S	Parkhaus	3309	350	3309	350
S	Parkplatz	3432	350	3432	350
S	Pegel	3596	350	3596	350
S	Pension	3302	350		
S	Pflegeanstalt	3321	350	3321	350
S	Pflegestation	3321	350	3321	350
S	Polizei	3324	350	3324	350
S	Polizeirufsäule	3547	350		
S	Polizeiwache	3324	350	3324	350
S	Portalkran	3513	350		
S	Post	3312	350	3312	350
S	Post (WGF)	3312	350	3312	350
S	Pumpe	3523	350	3523	350
S	Quelle	3613	350	3613	350
S	Rad- und Fußweg	3428	350		
S	Radioteleskop	3507	350	3507	350
S	Radweg	3426	350		
S	Rastplatz	3434	350	3434	350
S	Raststätte	3436	350	3436	350
S	Reaktorgebäude	8304	350	8304	350
S	Reitweg	3430	350		
S	Restaurant	3305	350		
S	Rettungsstelle	3321	350		
S	Richtscheinwerfer	3570	350	3570	350
S	Safaripark	3411	350		
S	Säule (Werbung)	3563	350		
S	Schachöffnung	3510	350	3510	350
S	Schaltkasten	8309	350		
S	Schieberkappe	3519	350		
S	Schießanlage	3524	350		
S	Schlot	3508	350	3508	350

S	Schöpfwerk	3594	350	8013	350
S	Schornstein	3508	350	3508	350
F+L	Schutzgalerie, Einhausung	1534	350	1534	288
S	Segelfluggelände	3439	350		
S	Sicherheitstor	3592	350	3592	350
S	Skaterstrecke	3576	350		
S	Solarzellen	3502	350		
S	Speicherbauwerk	3522	350	3522	350
S	Speicherbauwerk, aufgeständert	3522	350		
S	Speicherbauwerk, unter der Erdoberfläche	3522	350		
S	Sperrwerk	3593	350	3593	350
S	Spielcasino	3308	350		
S	Spielcasino (WGF)	3308	350		
S	Spielplatz	3423	350	8310	350
S	Springbrunnen	3539	350		
S	Steinbruch	3407	350	3407	350
S	Steinmal	3528	350	3528	350
S	Stollenmundloch	3509	350	3509	350
S	Straßensinkkasten	8308	350		
S	Synagoge	3317	350	3317	350
S	Tafel an Gewässern	3583	350		
S	Tagebau	3407	350	3407	350
S	Tankstelle	3401	350	8011	350
S	Tempel	3320	350	3320	350
S	Tempel (WGF)	3320	350	3320	350
S	Theater	3314	350		
S	Theater (WGF)	3314	350		
S	Tiefgarage	3336	350	3336	350
S	Tiefgarage (Bauteil)	3336	350	3336	350
S	Tiefgarage (WGF)	3336	350	3336	350
S	Tiefgarage, unter der Erdoberfläche (Bauteil)	3336	350	3336	350
S	Toilette	3311	350		
S	Toilette (WGF)	3311	350		
S	Torf (AGT)	3407	350	3407	350
S	Touristisches Informationszentrum	3340	350		
S	Touristisches Informationszentrum (WGF)	3340	350		
S	Uhr	3569	350		
S	Umformer (Bauwerk)	3521	350	3521	350
S	Umformer (Gebäude)	3521	350	3521	350
S	Umspannstation	3404	350		
S	Unterflurhydrant	3518	350		
S	Verkehrssampel	3550	350		
S	Verkehrszeichen	3549	350		
S	Vorratsbehälter	3522	350	3522	350
S	Vorratsbehälter, aufgeständert	3522	350		
S	Vorratsbehälter, unter der Erdoberfläche	3522	350		
S	Wasserrad	3503	350		
S	Wasserspiegelhöhe	3623	350		
S	Wegekrenz	3535	350	3535	350
S	Wegweiser von besonderer Bedeutung	3552	350	3552	350
S	Werbefläche	3563	350		

S	Windmühle		8301	350	8301	350
S	Windrad		3501	350	3501	350
S	Ziehbrunnen		3540	350		
S	Zierbrunnen		3539	350		
S	Zoo		3410	350		
L	Fahrbahnbegrenzungslinie, überdeckt	L	2506	340		
L	Firstlinie	L	2303	302		
S	Brückenpfeiler		3572	337		
F+L	Brückenpfeiler		1531	337		
L	Widerlager		2533	337	8213	337
F+L	Brücke		1530	336	1530	336
F+L	Hochbahn		1530	336	1530	336
F+L	Hochstraße		1530	336	1530	336
F+L	Landebrücke		1530	336	1530	336
F+L	Strompfeiler		1532	334		
L	Anflugbefeuerung				8224	330
L	Besondere Gebäudelinie, offene Gebäudelinie		2305	330	8210	330
L	Besondere Gebäudelinie, Trennlinie nicht eindeutig festgelegt		2302	330		
L	Hochhausgebäudeteil	L	2509	312	2509	312
L	Hochhausgebäudeteil, aufgeständert		2511	311		
L	Schornstein im Gebäude	L	2513	311	2513	311
L	Turm im Gebäude		2514	311	2514	311
L	Arkade		2507	303	2507	303
L	Ausragende Geschosse		2507	303		
L	Ausragende/zurückspringende Geschosse		2507	303		
L	Durchfahrt an überbauter Verkehrsstraße		2507	303	2507	303
L	Durchfahrt, Bauwerk	L	2305	330	2507	303
L	Durchfahrt im Gebäude		2507	303	2507	303
L	Gebäudeteil - abweichende Geschosshöhe		2507	303		
L	Gebäudeteil - abweichende Geschosshöhe, aufgeständert		2508	306		
L	Geringergeschossiger Gebäudeteil		2507	303		
L	Geringergeschossiger Gebäudeteil, aufgeständert		2508	306		
L	Höhergeschossiger Gebäudeteil (nicht Hochhaus)		2507	303		
L	Höhergeschossiger Gebäudeteil (nicht Hochhaus), aufgeständert		2508	306		
L	Keller		2507	303		
L	Loggia		2507	303		
L	Freitreppe		2507	303		
L	Rolltreppe		2507	303		
L	Sonstiger Gebäudeteil		2507	303		
L	Sonstiger Gebäudeteil, aufgeständert		2508	306		
L	Tiefgarage (Bauteil)		2507	303		
L	Treppe		2507	303	2507	303
L	Treppenunterkante		2507	303	2507	303
L	Wintergarten		2507	303		
L	Zurückspringende Geschosse		2507	303		
L	Bahnhofsgebäudes, unterirdisch				8502	302
L	Gebäude für öffentliche Zwecke		2505	308	2505	308
L	Gebäude für öffentliche Zwecke, aufgeständert		2031	307		
L	Gebäude für öffentliche Zwecke, Hochhaus		2623	314	2623	314
L	Gebäude für öffentliche Zwecke, Hochhaus, aufgeständert		2030	313		
L	Gebäude für öffentliche Zwecke, Hochhaus, mit Zustand oder mit Zustand und aufgeständert		2030	313		

L	Gebäude für öffentliche Zwecke, mit Zustand oder mit Zustand und aufgeständert	2031	307		
L	Gebäude für Wirtschaft oder Gewerbe	2505	308	2505	308
L	Gebäude für Wirtschaft oder Gewerbe, aufgeständert	2031	307		
L	Gebäude für Wirtschaft oder Gewerbe, Hochhaus	2623	314	2623	314
L	Gebäude für Wirtschaft oder Gewerbe, Hochhaus, aufgeständert	2030	313		
L	Gebäude für Wirtschaft oder Gewerbe, Hochhaus, mit Zustand oder mit Zustand und aufgeständert	2030	313		
L	Gebäude für Wirtschaft oder Gewerbe, mit Zustand oder mit Zustand und aufgeständert	2031	307		
L	Gebäude nach Quellenlage nicht zu spezifizieren	2505	308		
L	Gebäude nach Quellenlage nicht zu spezifizieren, aufgeständert	2031	307		
L	Gebäude nach Quellenlage nicht zu spezifizieren, Hochhaus	2623	314		
L	Gebäude nach Quellenlage nicht zu spezifizieren, Hochhaus, aufgeständert	2030	313		
L	Gebäude nach Quellenlage nicht zu spezifizieren, Hochhaus, mit Zustand oder mit Zustand und aufgeständert	2030	313		
L	Gebäude nach Quellenlage nicht zu spezifizieren, mit Zustand oder mit Zustand und aufgeständert	2031	307		
L	Gebäude zum U-Bahnhof, unterirdisch			8502	302
L	Gebäude zum S-Bahnhof, unterirdisch			8502	302
L	Tiefgarage, unter der Erdoberfläche			8502	302
L	Wohngebäude	L 2505	308	2505	308
L	Wohngebäude, aufgeständert	2031	307		
L	Wohngebäude, Hochhaus	2623	314	2623	314
L	Wohngebäude, Hochhaus, aufgeständert	2030	313		
L	Wohngebäude, Hochhaus, mit Zustand oder mit Zustand und aufgeständert	2030	313		
L	Wohngebäude, mit Zustand oder mit Zustand und aufgeständert	2031	307		
L	Gebäude für öffentliche Zwecke, Lage nur ungefähr bekannt	L 8201	304		
L	Gebäude für öffentliche Zwecke, aufgeständert, Lage nur ungefähr bekannt	8201	304		
L	Gebäude für öffentliche Zwecke, Hochhaus, Lage nur ungefähr bekannt	8205	305		
L	Gebäude für öffentliche Zwecke, Hochhaus, aufgeständert, Lage nur ungefähr bekannt	8205	305		
L	Gebäude für Wirtschaft oder Gewerbe, Lage nur ungefähr bekannt	8201	304		
L	Gebäude für Wirtschaft oder Gewerbe, aufgeständert, Lage nur ungefähr bekannt	8201	304		
L	Gebäude für Wirtschaft oder Gewerbe, Hochhaus, Lage nur ungefähr bekannt	8205	305		
L	Gebäude für Wirtschaft oder Gewerbe, Hochhaus, aufgeständert, Lage nur ungefähr bekannt	8205	305		
L	Gebäude nach Quellenlage nicht zu spezifizieren, Lage nur ungefähr bekannt	8201	304		
L	Gebäude nach Quellenlage nicht zu spezifizieren, aufgeständert, Lage nur ungefähr bekannt	8201	304		
L	Gebäude nach Quellenlage nicht zu spezifizieren, Hochhaus, Lage nur ungefähr bekannt	8205	305		
L	Gebäude nach Quellenlage nicht zu spezifizieren, Hochhaus, aufgeständert, Lage nur ungefähr bekannt	8205	305		
L	Wohngebäude, Lage nur ungefähr bekannt	8201	304		
L	Wohngebäude, aufgeständert, Lage nur ungefähr bekannt	8201	304		
L	Wohngebäude, Hochhaus, Lage nur ungefähr bekannt	8205	305		
L	Wohngebäude, Hochhaus, aufgeständert, Lage nur ungefähr bekannt	8205	305		
L	Mauer			8220	302
L	Historische Mauer	L 2510	302		
L	Kaimauer	2510	302	8014	302
L	Mauerkante, links	2510	302	8220	302
L	Mauerkante, rechts	2510	302	8220	302
L	Mauermittel	2510	302	8220	302
L	Sonstige historische Mauer	2510	302		
L	Spundwand	2619	302	2619	302
L	Stadtmauer	2510	302	2510	302
L	Stützmauer			8014	302
L	Stützmauer, links	2510	302	8014	302

L	Stützmauer, rechts	2510	302	8014	302
L	Stützmauermitte	2510	302	8014	302
L	Ufermauer	2510	302	8014	302
F+L	Aussichtsturm, verfallen, zerstört	1502	301		
F+L	Bohrturm, verfallen, zerstört	1502	301		
F+L	Burgturm, verfallen, zerstört	1502	301		
F+L	Fernmeldeturm, verfallen, zerstört	1502	301		
F+L	Feuerwachturm, verfallen, zerstört	1502	301		
F+L	Förderturm, verfallen, zerstört	1502	301		
F+L	Funkturm, verfallen, zerstört	1502	301		
F+L	Glockenturm, verfallen, zerstört	1502	301		
F+L	Kirchturm, verfallen, zerstört	1502	301		
F+L	Kontrollturm, verfallen, zerstört	1502	301		
F+L	Kühlturm, verfallen, zerstört	1502	301		
F+L	Leuchtturm, verfallen, zerstört	1502	301		
F+L	Schlossturm, verfallen, zerstört	1502	301		
F+L	Sendeturm verfallen, zerstört	1502	301		
F+L	Sonstiger Turm, verfallen, zerstört	1502	301		
F+L	Stadtturm, verfallen, zerstört	1502	301		
F+L	Torturm, verfallen, zerstört	1502	301		
F+L	Turm, nach Quellenlage nicht zu spezifizieren, verfallen, zerstört	1502	301		
F+L	Wasserturm, verfallen, zerstört	1502	301		
F+L	Antenne	1305	300	8501	300
F+L	Aussichtsturm	1501	300	1501	300
F+L	Aussichtsturm, außer Betrieb, stillgelegt, verlassen	1501	300		
F+L	Biogasanlage	1305	300	1305	300
F+L	Bohrturm	1501	300	1501	300
F+L	Bohrturm, außer Betrieb, stillgelegt, verlassen	1501	300		
F+L	Brückenlaufkran	1305	300		
F+L	Burgturm	1501	300	1501	300
F+L	Burgturm, außer Betrieb, stillgelegt, verlassen	1501	300		
L	Carport	2031	307	2505	308
F	Carport	1307	301	1307	301
F+L	Drehkran	1305	300		
F+L	Einsteigeschacht	1305	300		
F+L	Esse	1501	300	1501	300
F+L	Fernmeldeturm	1501	300	1501	300
F+L	Fernmeldeturm, außer Betrieb, stillgelegt, verlassen	1501	300		
F+L	Feuerwachturm	1501	300	1501	300
F+L	Feuerwachturm, außer Betrieb, stillgelegt, verlassen	1501	300		
F+L	Förderturm	1501	300	1501	300
F+L	Förderturm, außer Betrieb, stillgelegt, verlassen	1501	300		
F+L	Freitreppe	1305	300		
F+L	Funkmast	1305	300	8501	300
F+L	Funkturm	1501	300	1501	300
F+L	Funkturm, außer Betrieb, stillgelegt, verlassen	1501	300		
F+L	Glockenturm	1501	300	1501	300
F+L	Glockenturm, außer Betrieb, stillgelegt, verlassen	1501	300		
F+L	Historische Mauer	1305	300		
F+L	Hochofen	1305	300		
F+L	Kirchturm	1501	300	1501	300

F+L	Kirchturm, außer Betrieb, stillgelegt, verlassen	1501	300		
F+L	Kontrollturm	1501	300	1501	300
F+L	Kontrollturm, außer Betrieb, stillgelegt, verlassen	1501	300		
F+L	Kran	1305	300	8501	300
F+L	Kühlturm	1501	300	1501	300
F+L	Kühlturm, außer Betrieb, stillgelegt, verlassen	1501	300		
F+L	Laufkran	1305	300		
F+L	Leuchtturm	1501	300	1501	300
F+L	Leuchtturm, außer Betrieb, stillgelegt, verlassen	1501	300		
F+L	Mauer	1305	300	1305	300
F+L	Portalkran	1305	300		
F+L	Radioteleskop	1305	300	1305	300
F+L	Rampe	1305	300		
F+L	Rolltreppe	1305	300		
F+L	Schachttöpfung	1305	300	1305	300
F+L	Schlossturm	1501	300	1501	300
F+L	Schlossturm, außer Betrieb, stillgelegt, verlassen	1501	300		
F+L	Schlot	1501	300	1501	300
F+L	Schöpfwerk	1305	300	1305	300
F+L	Schornstein	1501	300	1501	300
F+L	Sendeturm	1501	300	1501	300
F+L	Sendeturm außer Betrieb, stillgelegt, verlassen	1501	300		
F+L	Solarzellen	1305	300		
F+L	Sonstige historische Mauer	1305	300		
F+L	Sonstiger Turm	1501	300	1501	300
F+L	Sonstiger Turm, außer Betrieb, stillgelegt, verlassen	1501	300		
F+L	Sonstiges Bauwerk oder sonstige Anlage für Industrie und Gewerbe	1305	300	1305	300
F+L	Speicherbauwerk	1305	300	1305	300
L	Speicherbauwerk, aufgeständert	2031	307		
F	Speicherbauwerk, aufgeständert	1304	290		
F+L	Stadtmauer	1305	300	1305	300
F+L	Stadturm	1501	300	1501	300
F+L	Stadturm, außer Betrieb, stillgelegt, verlassen	1501	300		
F+L	Stauwand	1305	300	1305	300
F+L	Stauwand, außer Betrieb	1305	300		
F+L	Stützmauer	1305	300	1305	300
F+L	Terrasse	1305	300		
F+L	Torturm	1501	300	1501	300
F+L	Torturm, außer Betrieb, stillgelegt, verlassen	1501	300		
F+L	Treppe	1305	300	1305	300
F+L	Trockendock	1305	300	1305	300
F+L	Turm, nach Quellenlage nicht zu spezifizieren	1501	300	1501	300
F+L	Turm, nach Quellenlage nicht zu spezifizieren, außer Betrieb, stillgelegt, verlassen	1501	300		
L	Überdachung	2031	307	2505	308
F	Überdachung	1307	301	1307	301
F+L	Vorratsbehälter	1305	300	1305	300
L	Vorratsbehälter, aufgeständert	2031	307		
F	Vorratsbehälter, aufgeständert	1304	290		
F+L	Wasserrad	1305	300	1305	300
F+L	Wasserturm	1501	300	1501	300

F+L	Wasserturm, außer Betrieb, stillgelegt, verlassen	1501	300		
F+L	Windrad	1305	300	1305	300
L	Carport, Lage ungefähr bekannt	8201	304		
F	Carport, Lage ungefähr bekannt	1307	301		
L	Überdachung, Lage ungefähr bekannt	8201	304		
F	Überdachung, Lage ungefähr bekannt	1307	301		
F	Gebäude für öffentliche Zwecke	1309	290	1309	290
F	Gebäude für öffentliche Zwecke, Lage nur ungefähr bekannt	1309	290		
F	Gebäude für öffentliche Zwecke, aufgeständert	1309	290		
F	Gebäude für öffentliche Zwecke, aufgeständert, Lage nur ungefähr bekannt	1309	290		
F	Gebäude für öffentliche Zwecke, Hochhaus	1309	290	1309	290
F	Gebäude für öffentliche Zwecke, Hochhaus, Lage nur ungefähr bekannt	1309	290		
F	Gebäude für öffentliche Zwecke, Hochhaus, aufgeständert	1309	290		
F	Gebäude für öffentliche Zwecke, Hochhaus, aufgeständert, Lage nur ungefähr bekannt	1309	290		
F	Gebäude für Wirtschaft oder Gewerbe	1304	290	1304	290
F	Gebäude für Wirtschaft oder Gewerbe, Lage nur ungefähr bekannt	1304	290		
F	Gebäude für Wirtschaft oder Gewerbe, aufgeständert	1304	290		
F	Gebäude für Wirtschaft oder Gewerbe, aufgeständert, Lage nur ungefähr bekannt	1304	290		
F	Gebäude für Wirtschaft oder Gewerbe, Hochhaus	1304	290	1304	290
F	Gebäude für Wirtschaft oder Gewerbe, Hochhaus, Lage nur ungefähr bekannt	1304	290		
F	Gebäude für Wirtschaft oder Gewerbe, Hochhaus, aufgeständert	1304	290		
F	Gebäude für Wirtschaft oder Gewerbe, Hochhaus, aufgeständert, Lage nur ungefähr bekannt	1304	290		
F	Gebäude nach Quellenlage nicht zu spezifizieren	1304	290		
F	Gebäude nach Quellenlage nicht zu spezifizieren, Lage nur ungefähr bekannt	1304	290		
F	Gebäude nach Quellenlage nicht zu spezifizieren, aufgeständert	1304	290		
F	Gebäude nach Quellenlage nicht zu spezifizieren, aufgeständert, Lage nur ungefähr bekannt	1304	290		
F	Gebäude nach Quellenlage nicht zu spezifizieren, Hochhaus	1304	290		
F	Gebäude nach Quellenlage nicht zu spezifizieren, Hochhaus, Lage nur ungefähr bekannt	1304	290		
F	Gebäude nach Quellenlage nicht zu spezifizieren, Hochhaus, aufgeständert	1304	290		
F	Gebäude nach Quellenlage nicht zu spezifizieren, Hochhaus, aufgeständert, Lage nur ungefähr bekannt	1304	290		
F	Wohngebäude	1301	290	1301	290
F	Wohngebäude, Lage nur ungefähr bekannt	1301	290		
F	Wohngebäude, aufgeständert	1301	290		
F	Wohngebäude, aufgeständert, Lage nur ungefähr bekannt	1301	290		
F	Wohngebäude, Hochhaus	1301	290	1301	290
F	Wohngebäude, Hochhaus, aufgeständert	1301	290		
F	Wohngebäude, Hochhaus, aufgeständert, Lage nur ungefähr bekannt	1301	290		
F	Wohngebäude, Hochhaus, Lage nur ungefähr bekannt	1301	290		
F	Bahnverkehr			8507	281
F	Fahrweg			8507	281
L	Fahrweg	2515	106		
F+L	Fußgängerzone (Platz)			8509	282
F+L	Fußgängerzone (Straßenverkehr)			8509	282
F	Hauptwirtschaftsweg			8507	281
F	Parkplatz			8507	281
F	Platz			8507	281
F	Rastplatz			8507	281
F	Straßenverkehr			8507	281
F	Weg			8507	281

F	Wirtschaftsweg			8507	281
L	Gebäude für öffentliche Zwecke, unter der Erdoberfläche	2032	280		
L	Gebäude für Wirtschaft oder Gewerbe, unter der Erdoberfläche	2032	280		
L	Gebäude nach Quellenlage nicht zu spezifizieren, unter der Erdoberfläche	2032	280		
L	Gebäude- und Freifläche zu Verkehrsanlagen, Straße			8511	282
L	Keller, unter der Erdoberfläche	2512	280		
F+L	Speicherbauwerk, unter der Erdoberfläche	1321	280		
L	Tiefgarage, unter der Erdoberfläche (Bauteil)	2512	280	8502	302
F+L	Vorratsbehälter, unter der Erdoberfläche	1321	280		
L	Wohngebäude, unter der Erdoberfläche	2032	280		
F+L	Tunnel, Unterführung	1533	279	8502	302
S	Bergbahn, Seilbahn, Gleis	3647	276	3647	288
S	Bergbahn, Seilbahn, Gleis, aufgeständert	3647	276	3647	288
S	Bergbahn, Seilbahn, Gleis, unter der Erdoberfläche	3647	276		
S	Magnetschwebebahn, Gleis	3649	276		
S	Magnetschwebebahn, Gleis, aufgeständert	3649	276		
S	Magnetschwebebahn, Gleis, unter der Erdoberfläche	3649	276		
S	Standseilbahn, Gleis	3648	276	3647	288
S	Standseilbahn, Gleis, aufgeständert	3648	276	3647	288
S	Standseilbahn, Gleis, unter der Erdoberfläche	3648	276		
S	Straßenbahn, Gleis	3646	276		
S	Straßenbahn, Gleis, aufgeständert	3646	276		
S	Straßenbahn, Gleis, unter der Erdoberfläche	3646	276		
S	Zahnradbahn, Gleis	3647	276	3647	288
S	Zahnradbahn, Gleis, aufgeständert	3647	276	3647	288
S	Zahnradbahn, Gleis, unter der Erdoberfläche	3647	276		
L	Bahn im Freizeitpark, Gleis	2525	275	2525	288
L	Bahn im Freizeitpark, Gleis, aufgeständert	2301	275	2525	288
L	Bahn im Freizeitpark, Gleis, unter der Erdoberfläche	2300	275		
L	Bergbahn, Seilbahn, Gleis	2525	275	2525	288
L	Bergbahn, Seilbahn, Gleis, aufgeständert	2301	275	2525	288
L	Bergbahn, Seilbahn, Gleis, unter der Erdoberfläche	2300	275		
L	Eisenbahn, Gleis	2525	275	2525	288
L	Eisenbahn, Gleis, aufgeständert	2301	275	2525	288
L	Eisenbahn, Gleis, unter der Erdoberfläche	2300	275		
L	Fahrbahnbegrenzungslinie	2527	275	2527	288
L	Güterverkehr, Gleis	2525	275	2525	288
L	Güterverkehr, Gleis, aufgeständert	2301	275	2525	288
L	Güterverkehr, Gleis, unter der Erdoberfläche	2300	275		
L	Historische Wasserleitung	2527	275	2527	288
L	Magnetschwebebahn, Gleis	2525	275	2525	288
L	Magnetschwebebahn, Gleis, aufgeständert	2301	275	2525	288
L	Magnetschwebebahn, Gleis, unter der Erdoberfläche	2300	275		
L	Museumsbahn, Gleis	2525	275	2525	288
L	Museumsbahn, Gleis, aufgeständert	2301	275	2525	288
L	Museumsbahn, Gleis, unter der Erdoberfläche	2300	275		
L	S-Bahn, Gleis	2525	275	2525	288
L	S-Bahn, Gleis, aufgeständert	2301	275	2525	288
L	S-Bahn, Gleis, unter der Erdoberfläche	2300	275		
L	Sonstige Bahnkategorie, Gleis	2525	275	2525	288
L	Sonstige Bahnkategorie, Gleis, aufgeständert	2301	275	2525	288



L	Sonstige Bahnkategorie, Gleis, unter der Erdoberfläche	2300	275		
L	Stadtbahn, Gleis	2525	275	2525	288
L	Stadtbahn, Gleis, aufgeständert	2301	275	2525	288
L	Stadtbahn, Gleis, unter der Erdoberfläche	2300	275		
L	Standseilbahn, Gleis	2525	275	2525	288
L	Standseilbahn, Gleis, aufgeständert	2301	275	2525	288
L	Standseilbahn, Gleis, unter der Erdoberfläche	2300	275		
L	Straßenbahn, Gleis	2525	275	2525	288
L	Straßenbahn, Gleis, aufgeständert	2301	275	2525	288
L	Straßenbahn, Gleis, unter der Erdoberfläche	2300	275		
L	U-Bahn, Gleis	2525	275	2525	288
L	U-Bahn, Gleis, aufgeständert	2301	275	2525	288
L	U-Bahn, Gleis, unter der Erdoberfläche	2300	275		
L	Zahnradbahn, Gleis	2525	275	2525	288
L	Zahnradbahn, Gleis, aufgeständert	2301	275	2525	288
L	Zahnradbahn, Gleis, unter der Erdoberfläche	2300	275		
S	Bach	3488	271	3488	288
S	Bach, nicht ständig Wasser führend	3621	271	3488	288
S	Bach, trocken versiegt			3490, 3491	288
S	Bach, verdolt	3619	271		
S	Bach, verrohrt, unterirdisch, bedeckt	3619	271		
S	Bahnübergang	3586	271		
S	Damm	3632	271	3632	288
S	Deich	3632	271	3632	288
S	Einrichtungen für den Schiffsverkehr, Sonstiges			3640	288
S	Fleet	3488	271	3488	288
S	Fleet, nicht ständig Wasser führend	3621	271	3488	288
S	Fleet, trocken, versiegt			3490, 3491	288
S	Fleet, verdolt	3619	271		
S	Fleet, verrohrt, unterirdisch, bedeckt	3619	271		
S	Fließgewässer	3488	271	3488	288
S	Gebüsch, Linie	3601	271	3601	288
S	Gebüsch, Fläche			3602	288
S	Graben	3488	271	3488	288
S	Graben, nicht ständig Wasser führend	3621	271	3488	288
S	Graben, trocken versiegt			3490, 3491	288
S	Graben, verdolt	3619	271		
S	Graben, verrohrt, unterirdisch, bedeckt	3619	271		
S	Grabenkante, links	3488	271	3488	288
S	Grabenkante, links, nicht ständig Wasser führend	3621	271	3488	288
S	Grabenkante, links, trocken versiegt			3490, 3491	288
S	Grabenkante, rechts	3488	271	3488	288
S	Grabenkante, rechts, nicht ständig Wasser führend	3621	271	3488	288
S	Grabenkante, rechts, trocken versiegt			3490, 3491	288
S	Grabenmitte	3488	271	3488	288
S	Grabenmitte, nicht ständig Wasser führend	3621	271	3488	288
S	Grabenmitte, trocken versiegt			3490, 3491	288
S	Graben mit Knick, links	3488,3601,3632	271	3488,3601,3632	288
S	Graben mit Knick, rechts	3488,3601,3632	271	3488,3601,3632	288
S	Graben mit Wall, links	3488,3632	271	3488,3632	288

S	Graben mit Wall, rechts	3488,3632	271	3488,3632	288
S	Hafenbecken	3490	271		
S	Hecke	3601	271	3601	288
S	Heckenkante, links	3601	271	3601	288
S	Heckenkante, rechts	3601	271	3601	288
S	Heckenmitte	3601	271	3601	288
S	Höckerlinie	3636	271	3636	288
S	Kanal, im Bau	3490	271		
S	Knick	3601,3632	271	3601,3632	288
S	Knickkante, links	3601,3632	271	3601,3632	288
S	Knickkante, rechts	3601,3632	271	3601,3632	288
S	Knickmitte	3601,3632	271	3601,3632	288
S	Rohrdurchlass			3637	288
S	Schranke	3586	271		
S	Einrichtung für den Schiffsverkehr, Sonstiges	3640	271		
S	Steg	3637	271	3637	288
S	Stehendes Gewässer	3490	271		
S	Stehendes Gewässer, nicht ständig Wasser führend	3490	271		
S	Teich	3490	271		
S	Teich, nicht ständig Wasser führend	3490	271		
S	Teich, trocken, versiegt	3490	271		
S	Untergeordnetes Gewässer	3490	271		
S	Untergeordnetes Gewässer, nicht ständig Wasser führend	3490	271		
S	Untergeordnetes Gewässer, trocken, versiegt	3490	271		
S	Untergeordnetes Gewässer, verdolt	3490	271		
S	Untergeordnetes Gewässer, verrohrt, unterirdisch, bedeckt	3490	271	3619	350
S	Wall	3632	271	3632	288
S	Wallkante, links	3632	271	3632	288
S	Wallkante, rechts	3632	271	3632	288
S	Wallmitte	3632	271	3632	288
S	Wehr, Fläche	3653	271	3653	288
S	Wehr, Linie	3650	300	3650	300
L	Bahnübergang	2002	270		
S	Bandstraße	3585	270	3585	288
L	Bandstraße	2521	270	2521	288
S	Bandstraße, unter der Erdoberfläche	3585	270		
L	Bandstraße, unter der Erdoberfläche	2504	270		
S	Bandstraße, unter der Wasseroberfläche	3585	270		
L	Bandstraße, unter der Wasseroberfläche	2504	270		
L	Damm	2620	270	2620	283
L	Deich	2620	270	2620	283
L	Erdkabel	2523	270		
S	Förderband	3585	270	3585	288
L	Förderband	2521	270	2521	288
S	Förderband, unter der Erdoberfläche	3585	270		
L	Förderband, unter der Erdoberfläche	2504	270		
S	Förderband, unter der Wasseroberfläche	3585	270		
L	Förderband, unter der Wasseroberfläche	2504	270		
L	Graben mit Knick, links	2620	270	2620	283
L	Graben mit Knick, rechts	2620	270	2620	283
L	Graben mit Wall, links	2620	270	2620	283

L	Graben mit Wall, rechts	2620	270	2620	283
L	Hängende Lampe	2002	270		
L	Hecke	8208	270	8208	288
L	Höckerlinie	2002	270	2002	288
L	Kliff	2531	211	2531	284
L	Knick	2620	270	2620	283
L	Knickkante, links	2620	270	2620	283
L	Knickkante, rechts	2620	270	2620	283
L	Knickmitte	2620	270	2620	283
S	Pipeline	3579	270	3579	288
L	Pipeline	2002	270	2002	288
S	Pipeline, unter der Erdoberfläche	3579	270		
L	Pipeline, unter der Erdoberfläche	2523	270		
S	Pipeline, unter der Wasseroberfläche	3579	270		
L	Pipeline, unter der Wasseroberfläche	2523	270		
S	Rohrleitung	3579	270	3579	288
L	Rohrleitung	2002	270	2002	288
S	Rohrleitung, unter der Erdoberfläche	3579	270		
L	Rohrleitung, unter der Erdoberfläche	2523	270		
S	Rohrleitung, unter der Wasseroberfläche	3579	270		
L	Rohrleitung, unter der Wasseroberfläche	2523	270		
L	Schranke	2002	270		
L	Steg	2530	270	2530	288
L	Tor	2521	270		
L	Wall	2620	270	2620	283
L	Wallkante, links	2620	270	2620	283
L	Wallkante, rechts	2620	270	2620	283
L	Wallmitte	2620	270	2620	283
S	Zaun	3580	270	3580	288
L	Zaun	2002	270	2002	288
S	Baumbestand, Laubholz	3458	270	3458	283
S	Baumbestand, Laub- und Nadelholz	3462	270	3462	283
S	Baumbestand, Nadelholz	3460	270	3460	283
S	Baumreihe, Laub- und Nadelholz	3458, 3460	270	8305, 8306	350
S	Baumreihe, Laubholz	3458	270	8305	350
S	Baumreihe, Nadelholz	3460	270	8306	350
S	Gehölz	3470	270	3470	270
S	Gehölz (Vegetationsmerkmal)	3470	270		
S	Gras	3413	131	3413	283
S	Grünanlage	3413	131	3413	283
S	Grünfläche	3413	131	3413	283
S	Grünland	3413	131	3413	283
S	Korbweide	3607	270		
S	Laubwald mit Nadelholz	3462	270	3462	283
S	Nadelwald mit Laubholz	3462	270	3462	283
S	Rain	3413	131	3413	283
S	Reet	3609	270		
S	Röhricht	3603	270	3603, 3604	288
S	Schilf	3603	270	3603, 3604	288
S	Sumpf	3478	270	3478	283
S	Wald, Laubholz	3458	270	3458	283

S	Wald, Nadelholz	3460	270	3460	283
S	Wald, Laub- und Nadelholz	3462	270	3462	283
S	Zierfläche	3605	270	3605	283
S	Zustand nass	3478	270	3478	283
F+L	Aquädukt	1330	250	1330	288
F+L	Befestigung (Burgruine)	1317	250	1317	288
F+L	Befestigung (Wall, Graben)	1330	250	1330	288
F+L	Burg (Fliehburg, Ringwall)	1317	250	1317	288
F+L	Fernsprechhäuschen	1330	250		
F+L	Gedenkstätte, Denkmal, Denkstein, Standbild	1330	250	1330	288
F+L	Grab	1330	250	1330	288
F+L	Grabhügel (Hügelgrab)	1330	250	1330	288
F+L	Großsteingrab (Dolmen)	1330	250	1330	288
F+L	Historische Wasserleitung	1330	250	1330	288
F+L	Hügelgrab	1330	250	1330	288
F+L	Hünenbett	1330	250	1330	288
F+L	Lager	1317	250	1317	288
F+L	Müllbox	1330	250		
F+L	Schanze	1317	250	1317	288
F+L	Schleusenkammer	1535	250	1535	288
F+L	Sonstige Einrichtung in öffentlichen Bereichen	1330	250		
F+L	Sonstiges Bauwerk im Verkehrsbereich	1536	250	1536	288
F+L	Sonstiges Bauwerk oder sonstige Einrichtung, Sonstiges	1330	250	1330	288
F+L	Sonstiges historisches Bauwerk oder sonstige historische Einrichtung	1330	250	1330	288
F+L	Verkehrsbegleitfläche Bahnverkehr	1406	100	8508	282
F+L	Verkehrsbegleitfläche Straße	1406	100	8508	282
F+L	Wachturm (römisch)	1330	250	1330	288
F+L	Warte	1330	250	1330	288
F+L	Fahrbahn	1540	249	1540	286
L	Fußweg (Weg, Pfad, Steig)	2535	249	2535	287
F+L	Fußweg (Weg, Pfad, Steig)	1542	249	1542	287
L	Karren- und Ziehweg BW	2535	249		
F+L	Karren- und Ziehweg BW	1542	249		
L	(Kletter-) Steig im Gebirge BW	2539	249		
L	Pfad (Weg, Pfad, Steig)	2535	249	2535	287
F+L	Pfad (Weg, Pfad, Steig)	1542	249	1542	287
L	Rad- und Fußweg (Weg, Pfad, Steig)	2535	249	8211	287
F+L	Rad- und Fußweg (Weg, Pfad, Steig)	1542	249	1542	287
L	Radweg (Weg, Pfad, Steig)	2535	249	8211	287
F+L	Radweg (Weg, Pfad, Steig)	1542	249	1542	287
L	Reitweg (Weg, Pfad, Steig)	2535	249		
F+L	Reitweg (Weg, Pfad, Steig)	1542	249		
L	Skaterstrecke BW	2535	249		
F+L	Skaterstrecke BW	1542	249		
L	Steig im Gebirge BW	2535	249		
F+L	Steig im Gebirge BW	1542	249		
L	Weg (Weg, Pfad, Steig)	2535	249	2535	287
F+L	Weg (Weg, Pfad, Steig)	1542	249	1542	287
L	Ziehweg BW	2535	249	2535	287
F+L	Ziehweg BW	1542	249	1542	287
F+L	Bach	1523	245	1523	287

L	Bach		2592	245	2592	287
L	Bach, nicht ständig Wasser führend		2593	245	2592	287
F+L	Bach, nicht ständig Wasser führend		1572	245	1523	287
L	Bach, trocken, versiegt	L	2595	245	2595	287
F+L	Bach, trocken, versiegt		1573	245	1573	287
L	Bach, verdolt		2560	245		
F+L	Bach, verdolt		1550	245		
L	Bach, verrohrt, unterirdisch, bedeckt		2560	245		
F+L	Bach, verrohrt, unterirdisch, bedeckt		1550	245		
L	Düker	L	2561	250		
F+L	Düker		8516	250		
L	Durchlass		8225	250		
F+L	Durchlass		8515	250		
L	Fleet U		2592	245	2592	287
F+L	Fleet U		1523	245	1523	287
L	Fleet, nicht ständig Wasser führend U		2593	245	2592	287
F+L	Fleet, nicht ständig Wasser führend U		1572	245	1523	287
L	Fleet, trocken, versiegt U	L	2595	245	2595	287
F+L	Fleet, trocken, versiegt U		1573	245	1573	287
L	Fleet, verdolt U	L	2560	245		
F+L	Fleet, verdolt U		1550	245		
L	Fleet, verrohrt, unterirdisch, bedeckt U		2560	245		
F+L	Fleet, verrohrt, unterirdisch, bedeckt U		1550	245		
F+L	Furt		1320	250	1320	288
L	Graben U	L	2592	245	2592	287
F+L	Graben U		1523	245	1523	287
L	Graben, nicht ständig Wasser führend U	L	2593	245	2592	287
F+L	Graben, nicht ständig Wasser führend U		1572	245	1523	287
L	Graben, trocken, versiegt U	L	2595	245	2595	287
F+L	Graben, trocken, versiegt U		1573	245	1573	287
L	Graben, verdolt U	L	2560	245		
F+L	Graben, verdolt U		1550	245		
L	Graben, verrohrt, unterirdisch, bedeckt U		2560	245		
F+L	Graben, verrohrt, unterirdisch, bedeckt U		1550	245		
L	Grabenkante, links U	L	2592	245	2592	287
L	Grabenkante, links, nicht ständig Wasser führend U	L	2593	245	2592	287
L	Grabenkante, links, trocken, versiegt U	L	2595	245	2595	287
L	Grabenkante, rechts U	L	2592	245	2592	287
L	Grabenkante, rechts, nicht ständig Wasser führend U	L	2593	245	2592	287
L	Grabenkante, rechts, trocken, versiegt U	L	2595	245	2595	287
L	Grabenmitte U	L	2592	245	2592	287
L	Grabenmitte, nicht ständig Wasser führend U	L	2593	245	2592	287
L	Grabenmitte, trocken, versiegt U	L	2595	245	2595	287
L	Linienverkehr		2592	245		
F+L	Rohrdurchlass		8515	250		
L	Rohrdurchlass	L	8225	250		
L	Siel	L	8225	250		
F+L	Siel		8515	250		
F+L	Teich U		1523	245	1523	287
F+L	Teich, nicht ständig Wasser führend U		1572	245		
F+L	Teich, trocken, versiegt U		1573	245		

L	Untergeordnetes Gewässer	2592	245		
F+L	Untergeordnetes Gewässer	1523	245		
L	Untergeordnetes Gewässer, nicht ständig Wasser führend	2593	245		
F+L	Untergeordnetes Gewässer, nicht ständig Wasser führend	1572	245		
F+L	Untergeordnetes Gewässer, trocken, versiegt	1573	245		
L	Untergeordnetes Gewässer, trocken, versiegt	2595	245		
L	Untergeordnetes Gewässer, verdolt	2560	245		
F+L	Untergeordnetes Gewässer, verdolt	1550	245		
L	Untergeordnetes Gewässer, verrohrt, unterirdisch, bedeckt	2560	245	8212	340
F+L	Untergeordnetes Gewässer, verrohrt, unterirdisch, bedeckt	1550	245	8503	340
F+L	Flurbereinigung	1704	302		
F+L	Geschützter Landschaftsbestandteil				
F+L	Nationalpark	1703	302		
F+L	Naturschutzgebiet	1703	302		
F+L	Sanierung	1704	302		
F+L	Standortübungsplatz	1704	302		
F+L	Truppenübungsplatz	1704	302		
F+L	Umlegung	1704	302		
L	Grenze der Bundesrepublik Deutschland	2016	240	2016	240
L	Grenze des Bundeslandes	2018	239	2018	239
L	Grenze des Regierungsbezirkes	2020	238	2020	238
L	Grenze der Region	2010	237	2010	237
L	Grenze des Landkreises	2010	237	2010	237
L	Grenze der Verwaltungsgemeinschaft	2026	236		
L	Grenze der Gemeinde	2022	235	2022	235
L	Grenze des Gemeindeteils	2024	234		
L	Grenze der Gemarkung	2014	233	2014	233
L	Grenze der Flur	2012	232		
S	Felsblock, RBA Fläche	3627	212	3627	289
S	Felsen, RBA Fläche	3627	212	3627	289
S	Felsnadel, RBA Fläche	3627	212	3627	289
S	Felsblock, RBA Linie	3634	212	3634	289
S	Felsen, RBA Linie	3634	212	3634	289
S	Felsnadel, RBA Linie	3634	212	3634	289
L	Böschung	2531	211	2531	284
L	Geländekante, Allgemeine Geländekante			2531	284
L	Geländekante, Böschungsoberkante	2531	211	2531	284
L	Geländekante, Böschungsoberkante, unsicher	8223	211	8223	284
L	Geländekante, Böschungunterkante	2531	211	2531	284
L	Geländekante, Böschungunterkante, unsicher	8223	211	8223	284
L	Geländekante, Steilrand, Kliffkante	2622	211	2531	284
L	Geländekante, Sonstige Begrenzungskante (z.B. Trennschraffe)	2531	211	2531	284
L	Geländekante, Sonstige Begrenzungskante (z.B. Trennschraffe), unsicher	8223	211	8223	284
F+L	Bundesautobahn	1701	210		
F+L	Bundesstraße	1701	210		
F+L	Landesstraße	1702	210		
F+L	Staatsstraße	1702	210		
F+L	Geläuf	1521	200	1521	200
F+L	Laufbahn	1521	200	1521	200
F+L	Rennbahn	1521	200	1521	200
L	Autofährverkehr	2609	140	2609	287

L	Autofährverkehr, Eisenbahnfährverkehr	2609	140		
L	Eisenbahnfährverkehr	2609	140		
L	Fährverkehr	2609	140	2609	287
L	Personenfährverkehr	2609	140	2609	287
L	Schifffahrtslinie	2609	140	2609	287
F+L	Staudamm, im Bau	1552	140		
F+L	Staumauer, im Bau	1552	140		
F+L	Klärbecken	1510	132	1510	132
F+L	Schwimmbecken	1526	132	1526	132
F+L	Zuschauertribüne, überdacht	1519	132	1519	132
S	Baumschule	3446	131	3446	131
S	Bühne	3482	131		
S	Düne	3484	131	3484	131
S	Eis	3486	131		
S	Fels	3481	131	3481	131
S	Firn	3486	131		
S	Garten	3421	131	3421	131
S	Gartenland	3421	131	3421	131
S	Geröll	3483	131		
S	Heide	3474	131	3474	131
S	Hopfen	3442	131	3442	131
S	Latschenkiefer	3472	131		
S	Moor	3476	131	3476	131
S	Obstbaumplantage	3452	131		
S	Obstplantage	3450	131	3450	131
S	Obststrauchplantage	3454	131		
S	Park	3415	131	3415	131
S	Sand	3484	131		
S	Sandbank	3484	131	8307	289
S	Schnee	3486	131		
S	Schotter	3482	131		
S	Spargel	3444	131		
S	Steine	3482	131		
S	Streuobstacker	3440	131	3440	131
S	Streuobstwiese	3441	131	3441	131
S	Stromschnelle	3617	131	3617	289
S	Unland/Vegetationslose Fläche	3480	131	3480	131
S	Vegetationslose Fläche	3480	131	3480	131
S	Wasserfall, Fläche	3615	131	3615	289
S	Wasserfall, Linie	3651	131	3651	289
S	Weingarten	3448	131	3448	131
S	Wellenbrecher	3482	131		
F+L	Anleger	1544	130	1544	288
F+L	Bahnverkehrsanlage, Bahnhof (allgemein)			1541	288
F+L	Bahnhof, Bahn im Freizeitpark	1541	130		
F+L	Bahnhof, Bergbahn, Seilbahn	1541	130		
F+L	Bahnhof, Eisenbahn	1541	130		
F+L	Bahnhof, Güterverkehr	1541	130		
F+L	Bahnhof, Magnetschwebbahn	1541	130		
F+L	Bahnhof, Museumsbahn	1541	130		
F+L	Bahnhof, S-Bahn	1541	130		

F+L	Bahnhof, sonstige Bahnkategorie	1541	130		
F+L	Bahnhof, Stadtbahn	1541	130		
F+L	Bahnhof, Standseilbahn	1541	130		
F+L	Bahnhof, Straßenbahn	1541	130		
F+L	Bahnhof, U-Bahn	1541	130		
F+L	Bahnhof, Zahnradbahn	1541	130		
F+L	Brunnen	1525	130	1525	288
F+L	Bühne	1308	130	1308	288
F+L	Drehscheibe	1541	130	1541	288
F+L	Fischtreppe	8513	130	8513	288
F+L	Gradierwerk	1524	130	1524	130
F+L	Hafendamm	1308	130	1308	288
F+L	Haltepunkt, Bahn im Freizeitpark	1541	130	1541	288
F+L	Haltepunkt, Bergbahn, Seilbahn	1541	130	1541	288
F+L	Haltepunkt, Eisenbahn	1541	130	1541	288
F+L	Haltepunkt, Güterverkehr	1541	130	1541	288
F+L	Haltepunkt, Magnetschwebbahn	1541	130	1541	288
F+L	Haltepunkt, Museumsbahn	1541	130	1541	288
F+L	Haltepunkt, S-Bahn	1541	130	1541	288
F+L	Haltepunkt, sonstige Bahnkategorie	1541	130	1541	288
F+L	Haltepunkt, Stadtbahn	1541	130	1541	288
F+L	Haltepunkt, Standseilbahn	1541	130	1541	288
F+L	Haltepunkt, Straßenbahn	1541	130		
F+L	Haltepunkt, U-Bahn	1541	130	1541	288
F+L	Haltepunkt, Zahnradbahn	1541	130	1541	288
F+L	Haltestelle, Bahn im Freizeitpark	1541	130	1541	288
F+L	Haltestelle, Bergbahn, Seilbahn	1541	130	1541	288
F+L	Haltestelle, Eisenbahn	1541	130	1541	288
F+L	Haltestelle, Güterverkehr	1541	130	1541	288
F+L	Haltestelle, Magnetschwebbahn	1541	130	1541	288
F+L	Haltestelle, Museumsbahn	1541	130	1541	288
F+L	Haltestelle, S-Bahn	1541	130	1541	288
F+L	Haltestelle, sonstige Bahnkategorie	1541	130	1541	288
F+L	Haltestelle, Stadtbahn	1541	130	1541	288
F+L	Haltestelle, Standseilbahn	1541	130	1541	288
F+L	Haltestelle, Straßenbahn	1541	130		
F+L	Haltestelle, U-Bahn	1541	130		
F+L	Haltestelle, Zahnradbahn	1541	130	1541	288
F+L	Hartplatz	1520	131	1520	131
F+L	Hubschrauberlandeplatz	1808	130	1808	130
F+L	Landebahn	1808	130	1808	130
F+L	Liegewiese	1524	130		
F+L	Mole	1308	130	1308	288
F+L	Quelle	1562	130	1562	288
F+L	Rasenplatz	1520	131	1520	131
F+L	Schießanlage	1524	130	1524	130
L	Schöpfwerk	2003	246	2003	288
L	Sicherheitstor	2526	130	2526	288
F+L	Sicherheitstor	1548	130	1548	288
F+L	Sonstige Einrichtung für den Schiffsverkehr	1544	130	1544	288
F+L	Sonstige Straßenverkehrsanlage	1548	130	1548	288



L	Sonstiges Bauwerk im Gewässerbereich	2003	246	2003	288
F+L	Sonstiges Bauwerk im Gewässerbereich	1548	130	1548	288
F+L	Sonstiges Bauwerk oder sonstige Anlage für Sport, Freizeit und Erholung	1524	130	1524	130
L	Sperrwerk	2003	246	2003	288
F+L	Sperrwerk	1548	130	1548	288
F+L	Spielfeld	1520	131	1520	131
F+L	Springbrunnen	1525	130		
F+L	Sprungschanze (Anlauf)	1524	130	1524	130
F+L	Stadion	1522	130	1522	130
F+L	Startbahn	1808	130	1808	130
F+L	Stromschnelle	1562	130	1562	288
F+L	Taxiway	1808	130	1808	130
F+L	Vorfeld	1808	130	1808	130
F+L	Wasserfall	1562	130	1562	288
L	Wehr	2003	246	2003	288
F+L	Wehr	1548	130	1548	288
F+L	Wellenbrecher	1308	130	1308	288
F+L	Wildgehege	1524	130	1524	130
F+L	Zierbrunnen	1525	130		
F+L	Zuschauertribüne	1524	130	1524	130
F+L	Zuschauertribüne, nicht überdacht	1524	130	1524	130
F+L	Zurollbahn	1808	130	1808	130
L	Höhenlinie - 0,25 m	2680	120		
L	Höhenlinie - 0,5 m	2680	120		
L	Höhenlinie - 1 m	2678	120		
L	Höhenlinie - 10 m	2672	120		
L	Höhenlinie - 2,5 m	2676	120		
L	Höhenlinie - 20 m	2670	120		
L	Höhenlinie - 5 m	2674	120		
L	Bahnverkehr, im Bau	2516	109		
L	Flugverkehr, im Bau	2516	109	2516	109
L	Kanal, im Bau	2519	109		
L	Schiffsverkehr, im Bau	2516	109		
L	Straßenverkehr, im Bau	2516	109		
L	Eis	2518	108		
L	Firn	2518	108		
L	Fließgewässer	2518	108	2518	283
L	Hafenbecken	2518	108	2518	283
L	Schnee	2518	108		
L	Stehendes Gewässer	2518	108	2518	283
L	Stehendes Gewässer, nicht ständig Wasser führend	2520	108		
L	Gehölz	2517	107	2517	107
L	Gehölz (Vegetationsmerkmal)	2517	107		
L	Latschenkiefer	2517	107		
L	Laubwald mit Nadelholz	2517	107	2517	107
L	Nadelwald mit Laubholz	2517	107	2517	107
L	Wald, Laub- und Nadelholz	2517	107	2517	107
L	Wald, Laubholz	2517	107	2517	107
L	Wald, Nadelholz	2517	107	2517	107
L	Ackerland	2515	106	2515	106
L	Bahnverkehr	2515	106		

L	Baumschule	2515	106	2515	106
L	Bebaute Gewässerbegleitfläche	2515	106		
L	Bergbaubetrieb	2515	106	2515	106
L	Bergbaubetrieb, außer Betrieb, stillgelegt, verlassen	2515	106	2515	106
L	Brachland	2515	106	2515	106
L	Fels	2515	106	2515	106
L	Fläche besonderer funktionaler Prägung	2515	106	2515	106
L	Fläche gemischter Nutzung	2515	106	2515	106
L	Flugverkehr	2515	106	2515	106
L	Friedhof	2515	106	2515	106
L	Gartenland	2515	106	2515	106
L	Geröll	2515	106		
L	Gewässerbegleitfläche	2515	106	2515	106
L	Grube	2515	106	2515	106
L	Grünland	2515	106	2515	106
L	Halde	2515	106	2515	106
L	Hauptwirtschaftsweg	2515	106		
L	Heide	2515	106	2515	106
L	Hopfen	2515	106	2515	106
L	Industrie- und Gewerbefläche	2515	106	2515	106
L	Landwirtschaft	2515	106		
L	Moor	2515	106	2515	106
L	Obstbauplantage	2515	106		
L	Obstplantage	2515	106	2515	106
L	Obststrauchplantage	2515	106		
L	Platz	2515	106	8511	282
L	Schiffsverkehr	2515	106	2515	106
L	Schotter	2515	106		
L	Sonstiger Weg	2515	106		
L	Spargel	2515	106	2515	106
L	Sport-, Freizeit- und Erholungsfläche	2515	106	2515	106
L	Steinbruch	2515	106	2515	106
L	Steine	2515	106		
L	Straßenverkehr	2515	106		
L	Streuobstacker	2515	106	2515	106
L	Streuobstwiese	2515	106	2515	106
L	Sukzessionsfläche	2515	106		
L	Sumpf	2515	106	2515	106
L	Tagebau	2515	106	2515	106
L	Torf (AGT)	2515	106	2515	106
L	Unbebaute Gewässerbegleitfläche	2515	106		
L	Unland/Vegetationslose Fläche	2515	106	2515	106
L	Vegetationslose Fläche	2515	106	2515	106
L	Weg	2515	106	8511	282
L	Weingarten	2515	106	2515	106
L	Wirtschaftsweg	2515	106		
L	Wirtschaftliche Einheit			2028	280
L	Wohnbaufläche	2515	106	2515	106
F+L	Zustand nass	1563	105	1563	105
F+L	Baumbestand, Laub- und Nadelholz	1560	104	1560	104
F+L	Baumbestand, Laubholz	1560	104	1560	104

F+L	Baumbestand, Nadelholz	1560	104	1560	104
F+L	Gebüsch	1560	104	1560	104
F+L	Gras	1560	104	1560	104
F+L	Korbweide	1560	104		
F+L	Rain	1561	104	1560	104
F+L	Reet	1560	104		
F+L	Röhricht	1560	104	8510	288
F+L	Schilf	1560	104	8510	288
F+L	Schneise	1561	104	1561	104
F+L	Zierfläche	1560	104	1560	104
F+L	Damm	1551	103	1551	283
F+L	Deich	1551	103	1551	283
F+L	Düne	1570	103	1570	103
F+L	Felsblock	1551	103	1551	283
F+L	Felsen	1551	103	1551	283
F+L	Felsnadel	1551	103	1551	283
F+L	Rückhaltebecken	1551	103	1551	283
F+L	Sand	1570	103		
F+L	Sandbank	1570	103	8512	288
F+L	Sonstiges Gewässermerkmal	8207	103	8207	288
F+L	Staudamm	1551	103	1551	283
F+L	Staudamm, außer Betrieb	1551	103		
F+L	Wall	1551	103	1551	283
F	Ackerland	1409	100	1409	100
F	Baumschule	1406	100	1406	100
F	Bebaute Gewässerbegleitfläche	1406	100		
F	Bergbaubetrieb	1403	100	8505	100
F	Bergbaubetrieb, außer Betrieb, stillgelegt, verlassen	1403	100	8505	100
F	Brachland	1404	100	1404	100
F	Eis	1404	100		
F	Fels	1404	100	1404	100
F	Firn	1404	100		
F	Fläche besonderer funktionaler Prägung	1401	100	1401	100
F	Fläche gemischter Nutzung	1401	100	1401	100
F	Fließgewässer	1410	100	1410	282
F	Flugverkehr	1406	100	1406	100
F	Friedhof	1405	100	1405	100
F	Fußgängerzone (Platz)	1414	100		
F	Fußgängerzone (Straßenverkehr)	1414	100		
F	Gartenland	1406	100	1406	100
F	Gebäude- und Freifläche zu Verkehrsanlagen, Straße			8507	281
F	Gehölz	1414	100	1414	100
F	Geröll	1404	100		
F	Gewässerbegleitfläche	1406	100	1406	100
F	Grube	1403	100	8505	100
F	Grünland	1406	100	1406	100
F	Hafenbecken	1410	100	1410	282
F	Halde	1403	100	8505	100
F	Heide	1404	100	1404	100
F	Hopfen	1409	100	1409	100
F	Industrie- und Gewerbefläche	1403	100	8505	100

F	Landwirtschaft	1409	100		
F	Latschenkiefer	1414	100		
F	Laubwald mit Nadelholz	1414	100	1414	100
F	Moor	1404	100	1404	100
F	Nadelwald mit Laubholz	1414	100	1414	100
F	Obstbauplantage	1406	100		
F	Obstplantage	1406	100	1406	100
F	Obststrauchplantage	1406	100		
F	Schnee	1404	100		
F	Schotter	1404	100		
F	Spargel	1409	100	1409	100
F	Sport-, Freizeit- und Erholungsfläche	1405	100	1405	100
F	Stehendes Gewässer	1410	100	1410	282
F	Stehendes Gewässer, nicht ständig Wasser führend	1410	100		
F	Steinbruch	1403	100	8505	100
F	Steine	1404	100		
F	Straßenentwässerungsanlage	1406	100		
F	Streuobstacker	1409	100	1409	100
F	Streuobstwiese	1406	100	1406	100
F	Sukzessionsfläche	1406	100		
F	Sumpf	1404	100	1404	100
F	Tagebau	1403	100	8505	100
F	Torf (AGT)	1404	100	1404	100
F	Unbebaute Gewässerbegleitfläche	1406	100		
F	Unland/Vegetationslose Fläche	1404	100	1404	100
F	Vegetationslose Fläche	1404	100	1404	100
F	Wald, Laub- und Nadelholz	1414	100	1414	100
F	Wald, Laubholz	1414	100	1414	100
F	Wald, Nadelholz	1414	100	1414	100
F	Weingarten	1406	100	1406	100
F	Wohnbaufläche	1401	100	1401	100
F	Flurstück, abweichender Rechtszustand	1003	99		