

**Objektschlüsselkatalog Liegenschaftskataster NRW**  
(OSKA-LiegKat NRW)

RdErl. d. Innenministeriums v. 12.08.2003 - 36.3 - 7118

1. Der bisherige "Objektschlüsselkatalog Liegenschaftskataster NRW" (OSKA-LiegKat NRW) war den Katasterbehörden in einer Entwurfsfassung zur Verfügung gestellt worden. Aufgrund der Erfahrungen der letzten Jahre und zur Anpassung an die zwischenzeitliche Entwicklung wurde der OSKA-LiegKat NRW überarbeitet und in einer Neufassung als Sonderdruck herausgegeben. Dieser stellt den zentralen Verschlüsselungskatalog für das Land dar und ergänzt somit mit Datum vom heutigen Tage ebenfalls neu herausgegebenen Objektabbildungskatalog Liegenschaftskataster (OBAK-LiegKat NRW).
2. Der OSKA-LiegKat NRW steht bis auf Weiteres unter der Homepage des Landesvermessungsamtes kostenfrei zum Download zur Verfügung. Analoge Exemplare werden vom Landesvermessungsamt auf Anforderung gegen Erstattung der Herstellungskosten gefertigt.

Der OSKA-LiegKat NRW ist in seiner Geltungsdauer zunächst bis zum 12.8.2008 begrenzt.

Vorschriften  
für die Verschlüsselung der Grundrissobjekte  
des Liegenschaftskatasters in Nordrhein-Westfalen  
- Objektschlüsselkatalog Liegenschaftskataster NRW -

(OSKA-LiegKat NRW)

RdErl. d. Innenministeriums v. 12.08.2003 –36.3-7118

Herausgeber: Innenministerium des Landes Nordrhein-Westfalen

2003

## Vorwort

- (1) Die Automatisierung des Liegenschaftskatasters erfordert eine einheitliche Systematik der Verschlüsselung der Grundrissinformationen, damit folgende Ziele erreicht werden können:
  - einheitliche Verschlüsselung gleicher Informationen in der Liegenschaftskarte und im Liegenschaftsbuch,
  - Verknüpfung der Informationen des Liegenschaftskatasters mit der topographischen Kartographie,
  - Ausgestaltung des Grundrissnachweises des Liegenschaftskatasters zu einer integrationsfähigen Datenbasis von Informationssystemen,
  - Möglichkeit des fachlichen und dv-technischen Datenaustausches mit Informationssystemen sonstiger Nutzer des Liegenschaftskatasters.
  
- (2) Die Arbeitsgemeinschaft der Vermessungsverwaltungen der Länder der Bundesrepublik Deutschland (AdV) hat für diese Systematik folgende Empfehlungen ausgesprochen bzw. Festlegungen getroffen:
  - Grundrissinformationen werden durch einen dreistelligen Folienschlüssel und einen vierstelligen Objektschlüssel verschlüsselt. Daraus ergeben sich maximal 1.000 x 10.000 Verschlüsselungsmöglichkeiten;
  - Grundrissinformationen des Liegenschaftskatasters werden einheitlich im Rahmen des von der AdV vorgegebenen Objektschlüsselkataloges (OSKA) verschlüsselt;
  - Grundrissinformationen anderer Anwendungs- und Fachbereiche werden in Sonderkatalogen (Sonder-OSKA), die jeder Anwender für sich selbst aufstellt, verschlüsselt.

Die Eindeutigkeit der Verschlüsselungen des OSKA und der Sonderkataloge wird dadurch gewährleistet, dass die verschlüsselten Grundrissinformationen jeweils fest definierten fachlichen Gruppen (Folien) zugeordnet werden und eine oder mehrere bestimmte Folien jeweils Sonderkataloge bilden können. Gleiche Objektschlüssel können deshalb in mehreren Folien vorkommen.
  
- (3) Der OSKA der AdV ist ein zentraler Verschlüsselungskatalog. Die im OSKA angegebenen Verschlüsselungen der Folien und Objekte sind wegen der in Absatz 1 genannten Forderungen und der dadurch entstehenden Verflechtungen mit anderen Katalogen und Verzeichnissen verbindlich. Die im OSKA aufgeführten Verschlüsselungen
  - berücksichtigen
    - \* das Nutzungsartenverzeichnis
    - \* das Verzeichnis der Gebäudenutzungen im Liegenschaftskataster
    - \* den Darstellungsinhalt der Liegenschaftskarte
    - \* den Darstellungsinhalt der Vermessungsrisse
    - \* den Darstellungsinhalt des topographischen Kartenwerks Deutsche Grundkarte 1 : 5 000 (DGK 5)
  
  - sind Grundlage für die Verschlüsselung
    - \* der Kartenzeichen in der Muster-Zeichenvorschrift (Muster-ZV)
    - \* der Objekte und Objektteile im Musterobjektabbildungskatalog (OBAK)
    - \* der Kartenzeichen in dem Musterblatt für die DGK 5.

(4) Die Verschlüsselungssystematik und die Kataloge der AdV enthalten folgende Freiräume für länderspezifische Anwendungen:

- landesspezifischer Objektschlüsselbereich
- landesspezifischer Folienbereich
- landesspezifische Rahmenobjektdefinitionen
- landesspezifische Graphikschlüssel  
(Linien-, Schriftschlüssel).

Die Kataloge der AdV enthalten darüber hinaus Folien und Objektschlüssel, die in NRW nicht vorkommen und deshalb in den OSKA-LiegKat NRW (Abs. 5) nicht übernommen worden sind. Des weiteren können im Einzelfall auch landesspezifische Anpassungen der Objektbezeichnungen erforderlich sein.

(5) Für NRW ist daher ein landesspezifischer OSKA auf der Grundlage der AdV-Empfehlungen und -Festlegungen notwendig.

(6) Die vorliegende Verwaltungsvorschrift OSKA-LiegKat NRW regelt zunächst nur die Festlegung und Anwendung des `Teilmengenkataloges` für die Liegenschaftskarte einschließlich der Klassifizierung.

## **Inhaltsverzeichnis**

Verzeichnis der Abkürzungen und der zitierten Fundstellen

- 1 Allgemeine Regelungen
  - 1.1 Anwendungsbereich
  - 1.2 Inhalt
  - 1.3 Sonderkataloge
  
- 2 Anwendung der Objektschlüssel bei der Speicherung der Liegenschaftskarte in der Grundriss-datei
  - 2.1 Folien, Objekte und Objektteile
  - 2.2 Gliederung der Objektverschlüsselung
  - 2.3 Verschlüsselung in der Grundrissdatei
  - 2.4 Verschlüsselung mit Darstellungskennung
  - 2.5 Übergangsregelungen
  
- 3 Katalog
  - 3.1 Aufteilung des Kataloges
  - 3.2 Standardkatalog mit Katalogausgaben

**Anlage 1 Folienverzeichnis NRW**

**Anlage 2 OSKA-LiegKat NRW (Teil I) - Liegenschaftskarte/Flurkarte  
und Liegenschaftskarte/Stadtgrundkarte**

Standardkatalog

Ausgabe A

**Anlage 3 OSKA-LiegKat NRW (Teil II) - Klassifizierung**

Standardkatalog

## **Verzeichnis der Abkürzungen und der zitierten Fundstellen**

- AdV**      Arbeitsgemeinschaft der Vermessungsverwaltungen  
der Länder der Bundesrepublik Deutschland
- ALK**      Automatisierte Liegenschaftskarte
- ALK-Verfahrensdokumentation**  
Verfahrensdokumentation zur Verfahrenslösung "Automatisierte Liegenschaftskarte", he-  
rausgegeben von der AdV
- Bewertungsgesetz**  
vom 1. Februar 1991 (BGBl. I S. 230)
- Bodenschätzungsgesetz**  
Gesetz über die Schätzung des Kulturbodens vom 16. Oktober 1934  
(RGBl. I S. 1050 in der derzeit geltenden Fassung)
- Muster-ZV**  
Muster-Zeichenvorschrift für Katasterkarten und Vermessungsrisse,  
herausgegeben von der AdV
- Nutzungsartenverzeichnis**  
Verzeichnis der flächenbezogenen Nutzungsarten im Liegenschaftskataster und ihrer Beg-  
riffsbestimmungen  
Teil 1: Tatsächliche Nutzung,  
Teil 2: Klassifizierung,  
herausgegeben von der AdV
- OBAK-LiegKat**  
Musterobjektabbildungskatalog-Liegenschaftskataster, herausgegeben von der AdV als Ab-  
schnitt 8.6.2 der ALK-Verfahrensdokumentation
- OBAK-LiegKat NRW**  
Objektabbildungskatalog-Liegenschaftskataster,  
herausgegeben als Entwurf
- OSKA**      Katalog zur Verschlüsselung der Informationen von Grundrissobjekten (Objektschlüsselka-  
talog), herausgegeben von der AdV als Abschnitt 8.5.1 der ALK-Verfahrensdokumentation
- Verzeichnis der Gebäudenutzung im Liegenschaftskataster**  
von der AdV beschlossener, als Bestandteil des OSKA herausgegebener Katalog
- ZV-Aut**      Vorschriften für das automatisierte Zeichnen der Liegenschaftskarte in Nordrhein-Westfalen  
(Zeichenvorschrift-Aut NRW), herausgegeben als Entwurf

## **1 Allgemeine Regelungen**

### **1.1 Anwendungsbereich**

(1) Der OSKA-LiegKat NRW ist der einheitliche Verschlüsselungskatalog für die Verschlüsselung der Grundrissinformationen des Liegenschaftskatasters bei der Verarbeitung, Speicherung und Nutzung der Liegenschaftskarte.

(2) Der OSKA-LiegKat NRW ist insbesondere anzuwenden bei der Führung des amtlichen digitalen Grundrissnachweises. Es muss gewährleistet sein, dass die Ausgabe von Grundrissinformationen aus diesem Nachweis im Rahmen der Benutzung und die Weitergabe digitaler Grundrissinformationen im Rahmen des Datenaustausches unter Verwendung des OSKA-LiegKat NRW möglich ist.

(3) Soweit graphische Systeme oder sonstige Programme Informationen der Primärdateien des ALK-Datenbankteils verarbeiten, können andere Verschlüsselungssystematiken verwendet werden, wenn die eindeutige gegenseitige Zuordnung und Überprüfung sichergestellt ist. Dies gilt auch für den Einsatz von Vorstufen des ALK-Datenbankteils.

(4) Der OSKA-LiegKat NRW ist ein Basiskatalog. Er wird nicht selbständig, sondern als Grundlage für verschiedene Anwendungskataloge bzw. Vorschriften genutzt. Dies sind z.Z.

- die ZV-Aut und
- der OBAK-LiegKat NRW.

### **1.2 Inhalt**

(1) Der OSKA-LiegKat NRW ist der Teilmengenkatalog für die Verschlüsselung der Grundrissinformationen der Liegenschaftskarte. Er enthält darüber hinaus mit der Kommunalverwaltung abgestimmte Empfehlungen für Folien und Objektschlüssel kommunaler Anwendung.

(2) Der OSKA-LiegKat NRW enthält alle Folien und Objektschlüssel für die Speicherung und Verarbeitung der in Absatz 1 genannten Grundrissinformationen. Die Verschlüsselungen sind maßstabsunabhängig.

(3) Im OSKA-LiegKat NRW sind zusammengeführt bzw. in einem einheitlichen Gliederungssystem verschlüsselt:

- die Flächen der `Tatsächlichen Nutzung`; die ersten drei Stellen der Objektschlüssel sind identisch mit dem Schlüssel im AdV-Nutzungsartenverzeichnis, Abschnitt 2.1 (vgl. jedoch Nr. 2.5 Abs. 1);
- die Flächen der `Klassifizierung`; die ersten drei Stellen der Objektschlüssel sind identisch mit den Schlüsseln im AdV-Nutzungsartenverzeichnis, Abschnitt 2.2;
- die Gebäudenutzungen entsprechend dem Verzeichnis der Gebäudenutzungen im Liegenschaftskataster;
- die Objekte der Deutschen Grundkarte 1:5000, soweit diese auch Bestandteil der Liegenschaftskarte sind.

### **1.3 Sonderkataloge**

(1) Andere Fachbereiche bzw. Fachverwaltungen können als Ergänzung zum OSKA-LiegKat NRW Sonderkataloge mit eigenen Folien aufstellen. Diese Anwender bzw. Nutzer legen fest, welche fachlichen Inhalte verschlüsselt, bestimmten Folien zugeordnet und in einem Sonderkatalog beschrieben werden.

(2) Für die Aufstellung dieser Sonderkataloge sind folgende mit `\*` gekennzeichnete Folienbereiche frei nutzbar (vgl. Verfahrensdokumentation der ALK, Abschnitt 3.1.4 - 3.0.2 S. 2 f):

Folienbereich	Funktionsbereich
000 - 099 ( 40)	Liegenschaftskataster
200 - 699* (100)	Kommunaler Funktionsbereich
700 - 998* ( 30)	Funktionsbereiche anderer Stellen
999*	Folienübergreifende Objektbestandteile bzw. Kartenzeichen.

Die mit `()` angegebenen Zahlen geben die derzeitige Obergrenze der jeweils vergeblichen Folien an. Die Folien der Folienbereiche 000-199 werden in den entsprechenden Objektschlüsselkatalogen des Landes einheitlich vorgegeben.

## 2 Anwendung der Objektschlüssel bei der Speicherung der Liegenschaftskarte in der Grundrissdatei

### 2.1 Folien, Objekte und Objektbestandteile

(1) Für die Speicherung der Grundrissinformationen in der Grundrissdatei sind Folien festgelegt. Diesen Folien sind Objekte und den Objekten wiederum deren Bestandteile zugeordnet.  
(2) Die Verschlüsselung der Folien (Folienverzeichnis) für den Funktionsbereich Liegenschaftskataster ist der Anlage 1 zu entnehmen.

(3) Die den Folien zugeordneten Objekte und die letzteren zugeordneten Bestandteile sind im OBAK-LiegKat NRW festgelegt. Der OSKA-LiegKat NRW führt diese Festlegungen nachrichtlich auf durch den Hinweis "O", der für Objekte bzw. "T", der für Objektbestandteile zur Verfügung stehenden Objektschlüssel. Die mit "O" gekennzeichneten Objektschlüssel dürfen im Rahmen der Festlegungen des OBAK-LiegKat NRW zugleich auch für die Verschlüsselung von Objektbestandteilen (Kennung "T") verwendet werden.

### 2.2 Gliederung der Objektverschlüsselung

(1) Die Objektschlüssel für den Anwendungsbereich `Liegenschaftskarte/Flurkarte` und `Liegenschaftskarte/ Stadtgrundkarte` sind nach folgenden Schlüsselbereichen gegliedert:

- **0000-0099:** Nachweis von Vermessungslinien und besonderen Zeichen in Vermessungsrisen;
- **0100-0699:** Darstellung von Grenzzeichen und Vermessungspunkten, Grenzen, Grenz- und Begrenzungseinrichtungen, Geländeformen und freier Beschriftung im Kartenbild;
- **0700-0899:** Darstellung von Informationen des Kartenrahmens, Kartennetzes und Kartenrandes;
- **0900-0999:** Landesspezifische Objektschlüssel;
- **1000-2999:** Darstellung von Gebäude- und Freiflächen entsprechend der Gliederung des Nutzungsartenverzeichnisses (Teil 1) sowie Darstellung der Gebäude entsprechend der Gliederung des Verzeichnisses der Gebäudenutzungen im Liegenschaftskataster;
- **3000-9799:** Darstellung von Objekten entsprechend der Gliederung des Nutzungsartenverzeichnisses (Abschnitt 2.1) sowie Darstellung von topographischen Objekten (vgl. jedoch Nr. 2.5 Abs. 1);
- **9800-9999:** Graphikinformationen entsprechend den Festlegungen in der ZV-Aut, Folie 071.



(2) Die Objektschlüssel für den Anwendungsbereich der Liegenschaftskarte - Klassifizierung - folgen der Gliederungssystematik des Nutzungsartenverzeichnisses, Abschnitt 2.2. Der Objektschlüssel ist vierstellig, jedoch nur in Verbindung mit der Folie eindeutig. Im allgemeinen ist deshalb für jede Folie der Klassifizierung ein selbständiger Unterabschnitt des OSKA-LiegKat NRW gebildet worden. Abweichend hiervon ist für den Anwendungsbereich Liegenschaftskarte/Schätzungskarte ein gemeinsamer Unterabschnitt gebildet worden. Die Unterabschnitte sind allgemein nach folgenden Schlüsselbereichen gegliedert:

- **0000-0899:** Ausgestaltung der Objekte der Klassifizierung,
- **0900-0999:** Landesspezifische Objektschlüssel;
- **1000-9799:** Darstellung von Objekten entsprechend der Gliederung des Nutzungsartenverzeichnisses (Abschnitt 2.2),
- **9800-9999:** Graphikinformationen entsprechend den Festlegungen in der ZV-Aut, Folie 071.

(3) Die Objektschlüssel zu den Absätzen 1 und 2 und ihre Folienzuordnung sind in Anlehnung an die AdV-Festlegungen getrennt in Teilkatalogen nachgewiesen (vgl. Nr. 3). Den Folien 031 bis 038 und 042 können nur solche Objekte zugeordnet werden, die als Klassifizierung im Liegenschaftskataster geführt werden. Öffentlich-rechtliche Festlegungen, die im Liegenschaftskataster vereinfacht durch Hinweise zum Flurstück gekennzeichnet werden, sind den Folien 062 - Grenzen gesetzlicher Belastung - oder 063 - Andere gesetzliche Grenzen - vorbehalten (OSKA-LiegKat NRW - Teil I).

### 2.3 Verschlüsselung in der Grundrissdatei

(1) Ein Objektschlüssel (OS) kann im Zusammenhang mit der Folie für die Speicherung von Objekten in der Grundrissdatei eine oder mehrere der folgenden Bedeutung haben:

- a) OS benennt die Funktion des Objektes,
- b) OS benennt die Funktionen der linien- oder flächenförmigen Begrenzung des linien- oder flächenförmigen Objektes (Funktion der Linie),
- c) OS benennt die 'Besondere Information zum Objekt', Beschriftung und/oder Objektausgestaltung.

Der OSKA-LiegKat NRW verschlüsselt somit die Funktion des Objektes und die Funktion aller Bestandteile der Objekte. Welche Bedeutung der OS im einzelnen hat, ist aus dem OBAK-LiegKat NRW ersichtlich.

(2) Aus den in der Grundrissdatei verschlüsselt gespeicherten Objektinformationen nach Absatz 1a) bis c) kann kartentypabhängig die Darstellungsvorschrift eindeutig abgeleitet werden. Der OBAK-LiegKat NRW regelt, welche Abbildungsvorschriften für die Liegenschaftskarte usw. aus den Objektschlüsseln abgeleitet werden.

### 2.4 Verschlüsselung mit Darstellungskennung

(1) Hat eine Linie mehrere Funktionen, so gibt die ZV-Aut Darstellungshinweise für deren gleichzeitige bzw. konkurrierende Darstellung. Die hierarchisch höchste Funktion wird in der Regel zentrisch ununterbrochen dargestellt. Hierarchisch niedrigere Funktionen werden

- als Begleitlinie links oder rechts mit oder ohne Unterbrechung,
- als zentrisch aufgesetzte linienförmige Signatur mit oder ohne Unterbrechung,
- als Begleitsignatur links, rechts oder links und rechts abwechselnd (alternierend) dargestellt.

(2) Eine besondere Platzierung der Darstellung kann

- a) fachlich notwendig (z.B. Grenzhecke links, rechts oder gemeinschaftlich) oder
- b) graphisch zweckmäßig (z.B. bei Gemarkungsgrenze individuelle Platzierung der Begleitlinie) sein.

Im OSKA-LiegKat NRW kommt diese Darstellung nur im Schlüsselbereich 0000-0999 vor. Zur Platzierung der Darstellung wird bei diesen Objektschlüsseln in der 1. Stelle des Objektschlüssels eine Kennung gespeichert, die die Darstellungsinformationen enthält. Darstellungsunterbrechungen werden durch Linienteilungen im Linienzweig der Grundrissdatei gekennzeichnet.

(3) Der als Funktion der Linie (Datenelement DLOB1102 der Grundrissdatei) gespeicherte Objektschlüssel enthält in Abhängigkeit von der Belegung der 1. Stelle des Objektschlüssels folgende Darstellungsinformation:

Darstellungs- kennung	Darstellungsinformation
O...	OS weist nur die Funktion der Linie nach: Darstellung kann unmittelbar abgeleitet werden.
N..., Z..., L..., R..., A...	OS enthält neben der Funktion der Linie auch eine Darstellungskennung in der 1. Stelle. Die Darstellungskennung beschreibt, wie eine Funktion darzustellen ist, wenn sie zusammen mit einer hierarchisch höheren Funktion dargestellt werden soll.

Im Einzelnen:

N...	Funktion nicht darstellen;
Z...	Funktion zentrisch darstellen (Zentrisch in diesem Sinne ist die Darstellung der Funktion der Linie durch Begleitsignaturen, die links <u>und</u> rechts der Linie sich <u>gegenüberliegend</u> angebracht werden - im Gegensatz zur "alternierenden" Darstellung.);
L...	Funktion links darstellen;
R...	Funktion rechts darstellen;
A...	Funktion alternierend (links und rechts abwechselnd) darstellen.

Die Funktion der Linie ist durch die Darstellungskennung für den Standard-Kartentyp aufbereitet. Eine besondere Aufbereitung der Darstellungsunterbrechung kann vor der graphischen Ausgabe erforderlich sein, wenn für einen anderen Kartentyp eine andere Platzierung graphisch zweckmäßig ist.

(4) Folgende Beispiele verdeutlichen die Anwendung der Darstellungskennung:

- a) Darstellungskennung ist fachlich notwendig:

OS 0311 Grenzhecke wird wie folgt modifiziert:

L311 Grenzhecke, links  
R311 Grenzhecke, rechts  
A311 Grenzhecke, gemeinschaftlich.

b) Darstellungskennung graphisch zweckmäßig:

OS 0214 Kreisgrenze wird wie folgt modifiziert:

N214 Grenze nicht darstellen  
L214 Grenze links darstellen  
R214 Grenze rechts darstellen

c) Die Kennung "Z" für eine zentrische Darstellung ist dann erforderlich, wenn sich gegenüberliegende linienbegleitende Signaturen links und rechts der Linie erzeugt werden sollen, z.B.:

Z317 Grenzrain oder  
Z352 Topographisch bedeutende Mauer.

Demgegenüber wird bei der Darstellung einer Grenze der Objektschlüssel nicht modifiziert, da der Zeichenschlüssel aus dem Objektschlüssel `0xxx` unmittelbar abgeleitet werden kann.

Beispiel für die Darstellung einer Grenze mit Unterbrechungen:

OS 0213 Regierungsbezirksgrenze wird wie folgt modifiziert:

0213 Grenze (zentrisch) darstellen  
N213 Grenze nicht darstellen.

## 2.5 Übergangsregelungen

(1) In der Regel entspricht der Objektschlüssel für die tatsächliche Nutzungsart in der ALK in den ersten drei Stellen dem entsprechenden Schlüssel im ALB. Fortführungen des Nutzungsartenverzeichnisses erforderten es, im ALB Hinweise zum Flurstück (Schlüssel 98) einzuführen für tatsächliche Nutzungen, die nicht automatisiert in das Verzeichnis der flächenbezogenen Nutzungsarten nach dem NutzErl. 95 überführbar waren. Die so gekennzeichneten Schlüssel werden in der ALK bis auf weiteres in dem Schlüsselbereich 7800-7999 geführt und im OSKA-LiegKat NRW als "nur vorübergehend zugelassen" gekennzeichnet: NNNN\*.

(2) Verschiedene Fortführungen des OSKA-LiegKat NRW hatten zur Folge, dass mit früheren Objektschlüsseln erfasste Objekte nicht eindeutig in neue Objektschlüssel überführt werden können. Die alten Objektschlüssel dürfen nicht mehr verwendet werden, sie dürfen für bereits erfasste Objekte jedoch so lange beibehalten werden, bis diese im Wege der Fortführung in neue Objektschlüssel überführt werden. Die alten Objektschlüssel sind ebenfalls nach Abs. 1, letzter Satz, gekennzeichnet.

(3) Aus systemtechnischen und redaktionellen Gründen verschlüsselte Objekte, für die noch keine Regelungen hinsichtlich einer Abbildung in der Automatisierten Liegenschaftskarte getroffen worden sind, werden im Standardkatalog des OSKA-LiegKat NRW, Teil I, bis auf weiteres ohne Folienbezeichnung aufgeführt.

### **3 Katalog**

#### **3.1 Aufteilung des Kataloges**

Der Katalog besteht aus folgenden Teilen:

Teil I Anwendungsbereich `Liegenschaftskarte/Flurkarte` und `Liegenschaftskarte/Stadgrundkarte`

Teil II Anwendungsbereich `Klassifizierung` mit den Unterabschnitten II.1 - II.8:

Unterabschnitt II.1:	Flächen des Grundvermögens,
Unterabschnitt II.2:	Flächen des land- und forstwirtschaftlichen Vermögens und der Bodenschätzung (Anwendungsbereich Liegenschaftskarte/Schätzungskarte),
Unterabschnitt II.3:	Straßenflächen,
Unterabschnitt II.4:	Gewässerflächen,
Unterabschnitt II.5:	Waldflächen,
Unterabschnitt II.6:	Öffentlich-rechtliche Festlegungen nach Bundesrecht,
Unterabschnitt II.7:	Öffentlich-rechtliche Festlegungen nach Landesrecht,
Unterabschnitt II.8:	Sonstige öffentlich-rechtliche Festlegungen.

#### **3.2 Standardkatalog und Katalogausgaben**

(1) Der Katalog enthält

- Folienschlüssel,
- Objektschlüssel,
- Bezeichnung des Objekts (Objektart),
- Kennung für Objekt (O) und Objektbestandteil (T) (vgl. Nr. 2.1 Abs. 3).

(2) Eingeklammerte Schlüssel kennzeichnen übergeordnete Begriffe, die nur der Systematisierung dienen und nicht zur Verschlüsselung herangezogen werden dürfen. Die nicht eingeklammerten Schlüssel sind die für die Speicherung und Verarbeitung zu verwendenden Schlüssel.

(3) Der Katalog ist formatiert aufgebaut und ermöglicht unterschiedliche, fachlich zweckmäßige Auswertungen (Standardkatalog und Ausgaben).

(4) Der Standardkatalog (Teile I und II, Unterabschnitte II.1 bis II.8) ist der landeseinheitlich festgelegte OSKA-LiegKat NRW. Der Katalog ist verbindliche Grundlage für die Verschlüsselung der Grundrissinformationen. Darüber hinaus wird als zusätzliche Ausgabe z.Z. die Ausgabe A geführt.

Standardkatalog: sortiert nach aufsteigenden Objektschlüsseln ;

Ausgabe A: Folienausgabe, sortiert nach aufsteigenden Folien und innerhalb der Folien nach aufsteigenden Objektschlüsseln.

Dieser RdErl. wird in das Bestandsverzeichnis zur Gliederungsnummer 7134 2 der SMBl.NRW. übernommen.

**Folienverzeichnis NRW**  
**- Funktionsbereich Liegenschaftskataster -**

<b>Folienschlüssel</b>	<b>Langschriftliche Bezeichnung</b>
001	Flurstücke
002	Gemarkung, Flur
003	Politische Grenzen
011	Gebäude
021	Tatsächliche Nutzung
(022)	Topographie, gesplittet in die Folien 081, 082, 083
023	Grenzeinrichtungen
028	Geländeform
031 <sup>1</sup>	Flächen des Grundvermögens
032	Flächen des land- und forstwirtschaftlichen Vermögens
036 <sup>1</sup>	Öffentlich-rechtliche Festlegungen nach Bundesrecht
037 <sup>1</sup>	Öffentlich-rechtliche Festlegungen nach Landesrecht
038 <sup>1</sup>	Sonstige öffentlich-rechtliche Festlegungen in NRW
042	Flächen der Bodenschätzung
050	Nummerierter Punkt der Punktart 0
051	Nummerierter Punkt der Punktart 1
052	Nummerierter Punkt der Punktart 2
053	Nummerierter Punkt der Punktart 3
054	Nummerierter Punkt der Punktart 4
059	Nummerierter Punkt der Punktart 9
061 <sup>1</sup>	Grenzen kommunaler Zuständigkeit
062 <sup>1</sup>	Grenzen gesetzlicher Belastung
063 <sup>1</sup>	Öffentlich-rechtliche Festlegungen
(064)	Versorgung und Entsorgung, gesplittet in die Folien 065, 066
065	Versorgung und Entsorgung - Liegenschaftskarte/Flurkarte (aus Folie 064)
066	Versorgung und Entsorgung-Liegenschaftskarte/Stadtgrundkarte (aus Folie 064)
071 <sup>1</sup>	Kartenblatt, -rahmen, -rand
079 <sup>1</sup>	Grenzen Gebiet für Flächendeckungsprüfung
081	Basistopographie-Liegenschaftskarte/Flurkarte (aus Folie 022)
082	Ergänzungstopographie-Liegenschaftskarte/Flurkarte (aus Folie 022)
083	Ergänzungstopographie-Liegenschaftskarte/Stadtgrundkarte (aus Folie 022)
084 <sup>2</sup>	Nicht katastermäßig eingemessene Gebäude
085	Nichtnummerierte Grenz- und Kleinpunkte
086 <sup>2</sup>	Objekte der topographischen Landesaufnahme

---

<sup>1</sup> Beschreibung der Abbildungsregeln im OBAK-LiegKat NRW vorerst zurückgestellt

<sup>2</sup> Für die Folien 084 und 086 stehen mit Ausnahme der punktförmigen Objekte 1002 "reservierte Hausnummer" und 1036 "vorhandenes nichteingemessenes Gebäude" alle Objekte und Objektschlüssel der Folie 011 zur Verfügung. Da die Objekte der Folien 084 und 086 nur solange dort abgebildet werden, bis sie mit einer Genauigkeit und Zuverlässigkeit erfaßt sind, die eine Abbildung in der Folie 011 ermöglichen, wird davon abgesehen, die für die Folien 084 und 086 zugelassenen Schlüssel im OSKA-LiegKat NRW einzeln aufzuführen.

**OSKA-LiegKat NRW**

**- Teil I -**

**Liegenschaftskarte/Flurkarte und Liegenschaftskarte/Stadtgrundkarte**

**Standardkatalog - Flurkarte/Stadtgrundkarte**

sortiert nach aufsteigenden Objektschlüsseln

**Ausgabe A**

**Folienausgabe - Flurkarte/Stadtgrundkarte**

sortiert nach aufsteigenden Folien und innerhalb der Folien nach aufsteigenden Objektschlüsseln

**OSKA-LiegKat NRW**

**- Teil I -**

**STANDARDKATALOG**

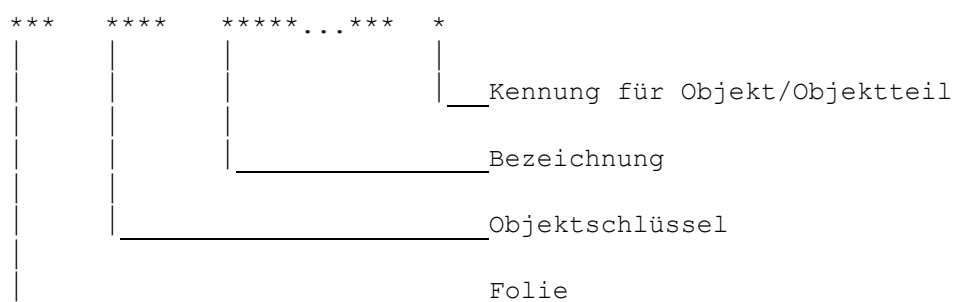
**Liegenschaftskarte / Flurkarte  
Liegenschaftskarte / Stadtgrundkarte**

(sortiert nach aufsteigenden Objektschlüsseln)

weitere Ausgaben:

Ausgabe A: Folienausgabe

Aufbau pro Zeile im OSKA-LiegKat NRW:



Anmerkung:

Für die Folien 084 und 086 stehen mit Ausnahme der punktförmigen Objekte 1002 "reservierte Hausnummer" und 1036 "vorhandenes nichteingemessenes Gebäude" alle Objekte und Objektschlüssel der Folie 011 zur Verfügung. Da die Objekte der Folien 084 und 086 nur solange dort abgebildet werden, bis sie mit einer Genauigkeit und Zuverlässigkeit erfasst sind, die eine Abbildung in der Folie 011 ermöglichen, wird davon abgesehen, die für die Folien 084 und 086 zugelassenen Schlüssel im OSKA-LiegKat NRW einzeln aufzuführen.

(0100)	Grenzzeichen, Vermessungspunkt	
0101	Oberirdischer Grenzstein	O
0102	Unterirdischer Grenzstein	O
0103	Grenzhügel	O
0104	Grenzkreuz	O
0105	Grenzbaum (Nadelbaum)	O
0106	Grenzbaum (Laubbaum)	O
0108	Sonstiges Grenzzeichen	O
(0110)	Besonderes Grenzzeichen, besonderer Schriftzusatz	
052- 0111	Grenzzeichen an Staats-, Landesgrenzen	O
085- 0111	Grenzzeichen an Staats-, Landesgrenzen	O
052- 0112	Grenzsäule an Staats-, Landesgrenzen	O
085- 0112	Grenzsäule an Staats-, Landesgrenzen	O
063- 0113	Vermarkter Grenzpunkt der Markscheide	O
082- 0114	Jagenstein, Abteilungsstein	O
052- 0117	Grenzpunkt, keine weiteren Angaben erfasst bzw. dargest.	O
085- 0117	Grenzpunkt, keine weiteren Angaben erfasst bzw. dargest.	O
052- 0118	Abgemarkter Grenzpunkt, Art der Vermarkung nicht erfasst	O
085- 0118	Abgemarkter Grenzpunkt, Art der Vermarkung nicht erfasst	O
052- 0119	Nichtabgemarkter Grenzpunkt	O
085- 0119	Nichtabgemarkter Grenzpunkt	O
(0120)	Aufnahmepunkt	
051- 0122	Aufnahmepunkt, 1. Verdichtungsstufe (AP(1))	O
051- 0123	Aufnahmepunkt, 2. Verdichtungsstufe (AP(2))	O
085- 0123	Aufnahmepunkt, 2. Verdichtungsstufe (AP(2))	O
051- 0124	Aufnahmepunkt, 2. V. st. (AP(2)) von untergeord. Bedeutung	O
051- 0125	Sicherungsmarke eines AP(1)	O
(0140)	Höhenfestpunkt	
0141	Pfeilerbolzen	O
0142	Mauerbolzen	O
0143	Rammpfahlbolzen	O
0144	Höhenmarke	O
0145	Lochmarke, -bolzen	O
0146	Rohrfestpunkt	O
059- 0148	Höhenfestpunkt (allgemein)	O
(0150)	Anderer Punkt	
053- 0151	Gebäudepunkt	O
054- 0152	Anderer topogr. Punkt	O
(0160)	Trigonometrischer Punkt	
050- 0161	Trig. Hochpunkt, Zentrum	O
050- 0162	Trig. Bodenpunkt, Zentrum	O
050- 0164	Trig. Punkt, Exzentrum; Vermark. Pfeiler u. Platte	O
050- 0165	Trig. Punkt, Exzentrum; sonstige Vermarkung	O
(0200)	Grenze	
(0210)	Allgemeine politische Grenze	
003- 0211	Staatsgrenze	O
003- 0212	Landesgrenze (Bundesland)	O
003- 0213	Regierungsbezirksgrenze	O
003- 0214	Kreisgrenze (Kreis, kreisfreie Stadt)	O
003- 0215	Gemeindegrenze (kreisangehörige Gemeinde bzw. Stadt)	O
(0220)	Besondere politische Grenze	
003- 0224	Grenze des Gemeindeteils (Stadtbezirk, Gemeindebezirk)	O
061- 0225	Baublock, -grenze	O
(0230)	Katastergebiet, Katastergrenze, Grundstücksgrenze	
002- 0231	Gemarkungsgrenze	O
002- 0232	Flur, - Flurgrenze, - Flurbezeichnung	O
001- 0233	Flurstück, - Flurstücksgrenze, - Flurstücksnummer	O
001- 0234	Flurstücksnummer in besonderer Darstellung	T
001- 0235	Streitige Grenze	T
062- 0236	Baulastgrenze	O
001- 0237	Flurstücksgrenze als topogr. Gewässerbegrenzung	T
062- 0238	Belastungsgrenze nach Paragraph 7 Abs. 2 GBO	O
001- 0239	Flurstück, - Flst.grenze, - Flst.nummer in Verkehrswg.	O
(0240)	Nutzungsartengrenze, besondere Linie	
021- 0241	Nutzungsartengrenze	T
001- 0242	Nichtdarzustellende Linie zur Objektdefinition	T
002- 0242	Nichtdarzustellende Linie zur Objektdefinition	T
011- 0242	Nichtdarzustellende Linie zur Objektdefinition	T
021- 0242	Nichtdarzustellende Linie zur Objektdefinition	T
023- 0242	Nichtdarzustellende Linie zur Objektdefinition	T



028- 0242	Nichtdarzustellende Linie zur Objektdefinition	T
065- 0242	Nichtdarzustellende Linie zur Objektdefinition	T
066- 0242	Nichtdarzustellende Linie zur Objektdefinition	T
081- 0242	Nichtdarzustellende Linie zur Objektdefinition	T
082- 0242	Nichtdarzustellende Linie zur Objektdefinition	T
083- 0242	Nichtdarzustellende Linie zur Objektdefinition	T
001- 0245	Flurstücksgrenze an kleiner Marksteinschutzfläche	T
001- 0246	Flurstücksnummer in besonderer Darstell. in Verkehrswg.	T
001- 0248	Flurstücksgrenze als Mittellinie in Gewässern	T
011- 0249	Unechte Objektbegrenzungslinie	T
021- 0249	Unechte Objektbegrenzungslinie	T
023- 0249	Unechte Objektbegrenzungslinie	T
028- 0249	Unechte Objektbegrenzungslinie	T
065- 0249	Unechte Objektbegrenzungslinie	T
066- 0249	Unechte Objektbegrenzungslinie	T
081- 0249	Unechte Objektbegrenzungslinie	T
082- 0249	Unechte Objektbegrenzungslinie	T
083- 0249	Unechte Objektbegrenzungslinie	T
(0250)	Topographische (Begrenzungs-) Linie	
011- 0251	Topographische (Begrenzungs-) Linie	T
065- 0251	Topographische (Begrenzungs-) Linie	T
066- 0251	Topographische (Begrenzungs-) Linie	T
081- 0251	Topographische (Begrenzungs-) Linie	T
082- 0251	Topographische (Begrenzungs-) Linie	T
083- 0251	Topographische (Begrenzungs-) Linie	T
011- 0252	Überdeckte topographische (Begrenzungs-) Linie	T
065- 0252	Überdeckte topographische (Begrenzungs-) Linie	T
066- 0252	Überdeckte topographische (Begrenzungs-) Linie	T
081- 0252	Überdeckte topographische (Begrenzungs-) Linie	T
082- 0252	Überdeckte topographische (Begrenzungs-) Linie	T
083- 0252	Überdeckte topographische (Begrenzungs-) Linie	T
(0260)	Andere Grenze	
082- 0261	Schneise (Feuerschutzstreifen)	O
(0270)	Andere gesetzliche Grenze	
063- 0272	Gesetzliche Überschwemmungsgrenze	O
063- 0273	Hochwassergrenze	O
063- 0275	Markscheide	O
063- 0276	Naturschutzgebietsgrenze	O
063- 0277	Landschaftsschutzgebietsgrenze	O
063- 0278	Wasserschutzgebietsgrenze	O
063- 0279	Lärmschutzbereichsgrenze	O
063- 0281	Heilquellenschutzgebietsgrenze	O
063- 0282	Pegelschutzgebietsgrenze	O
063- 0283	Denkmalbereichsgrenze	O
063- 0284	Grabungsschutzgebietsgrenze	O
063- 0285	Altlast, -grenze	O
063- 0286	Flurbereinigungsgebietsgrenze	O
063- 0287	Umlegungsgebietsgrenze	O
063- 0288	Sanierungsgebietsgrenze	O
063- 0289	Andere öffentl.-rechtl. Grenze (sow. nicht OS 0272-0288)	O
(0290)	Zugehörigkeitszeichen	
001- 0291	Zugehörigkeitshaken	T
011- 0291	Zugehörigkeitshaken	T
001- 0292	Zuordnungspfeil	T
011- 0292	Zuordnungspfeil	T
021- 0292	Zuordnungspfeil	T
050- 0292	Zuordnungspfeil	T
051- 0292	Zuordnungspfeil	T
052- 0292	Zuordnungspfeil	T
059- 0292	Zuordnungspfeil	T
065- 0292	Zuordnungspfeil	T
066- 0292	Zuordnungspfeil	T
081- 0292	Zuordnungspfeil	T
082- 0292	Zuordnungspfeil	T
001- 0293	Zugehörigkeitshaken in Verkehrswegen	T
001- 0294	Zuordnungspfeil in Verkehrswegen	T
011- 0295	Zuordnungspfeil für lfd. Nr. des Gebäudes	T
(0300)	Topographisch bedeutende Grenz-, Begrenzungseinrichtung	
(0310)	Topographisch bedeutende Grenzeinrichtung	

023- 0311	Grenzhecke	O
023- 0312	Grenzzaun	O
023- 0313	Grenzmauer	O
023- 0315	Grenzwall ohne Vegetation	O
023- 0316	Grenzwall mit Vegetation	O
023- 0317	Grenzrain	O
023- 0318	Wasserführender Grenzgraben	O
023- 0319	Trockener Grenzgraben	O
023- 0321	Futtermauer, Stützmauer als Grenzmauer	O
023- 0323	Spundwand als Grenzeinrichtung	O
(0350)	Topographisch bedeutende Begrenzungseinrichtung	
082- 0351	Topographisch bedeutende Hecke	O
083- 0351	Topographisch bedeutende Hecke	O
082- 0352	Topographisch bedeutende Mauer	O
083- 0352	Topographisch bedeutende Mauer	O
082- 0353	Topographisch bedeutender Zaun	O
083- 0353	Topographisch bedeutender Zaun	O
082- 0354	Topographisch bedeutender Wall, ohne Vegetation	O
083- 0354	Topographisch bedeutender Wall, ohne Vegetation	O
082- 0355	Topographisch bedeutender Wall, mit Vegetation	O
083- 0355	Topographisch bedeutender Wall, mit Vegetation	O
(0400)	Geländeform	
(0410)	Höhenlinien	
028- 0411	Höhenlinie - 20 m	O
028- 0412	Höhenlinie - 10 m	O
028- 0413	Höhenlinie -5 m	O
028- 0414	Höhenlinie -2,5 m	O
028- 0415	Höhenlinie -1 m	O
028- 0416	Höhenlinie -0,5/0,25 m	O
(0430)	Höhenpunkt	
028- 0431	Höhenpunkt mit Höhenzahl	O
083- 0431	Höhenpunkt mit Höhenzahl	O
028- 0432	Höhenpunkt mit Höhenzahl, grundrisserläuternd	O
083- 0432	Höhenpunkt mit Höhenzahl, grundrisserläuternd	O
(0440)	Fels, Düne	
028- 0441	Fels	O
083- 0441	Fels	O
(0460)	Böschung, Steilrand	
028- 0461	Böschung	O
083- 0461	Böschung	O
028- 0462	Steilrand mit deutlicher Oberkante	O
083- 0462	Steilrand mit deutlicher Oberkante	O
(0470)	Mauer	
028- 0473	Futtermauer, Stützmauer	O
082- 0473	Futtermauer, Stützmauer	T
083- 0473	Futtermauer, Stützmauer	O
028- 0474	Spundwand	O
083- 0474	Spundwand	O
(0480)	Böschungsbegrenzung	
028- 0481	Deutliche Böschungsoberkante	T
082- 0481	Deutliche Böschungsoberkante	T
083- 0481	Deutliche Böschungsoberkante	T
028- 0482	Undeutliche Böschungsoberkante	T
083- 0482	Undeutliche Böschungsoberkante	T
028- 0484	Deutliche Böschungsunterkante	T
082- 0484	Deutliche Böschungsunterkante	T
083- 0484	Deutliche Böschungsunterkante	T
028- 0485	Undeutliche Böschungsunterkante	T
083- 0485	Undeutliche Böschungsunterkante	T
028- 0489	Trennschraffe	T
082- 0489	Trennschraffe	T
083- 0489	Trennschraffe	T
(0490)	Böschung (Zusatzmerkmal)	
028- 0492	Böschungshöhe	T
082- 0492	Böschungshöhe	T
083- 0492	Böschungshöhe	T
(0600)	Freie Schrift im Kartenbild, besondere Darstellung	
(0610)	Ortsbeschriftung	
003- 0611	Kreis, kreisfreie Stadt	O

003- 0612	Kreisangehörige Gemeinde bzw. Stadt	O
003- 0613	Gemeindeteil (Stadtbezirk, Gemeindebezirk)	O
082- 0614	Volkstümliche Bezeichnung des Wohnplatzes	O
082- 0616	Zusatz zur Ortsbeschriftung	O
003- 0617	Ortsteil	O
002- 0618	Gemarkungsname	O
(0640)	Landschaftsbeschriftung	
082- 0641	Landschaft im allgemeinen	O
082- 0642	Bodenerhebung	O
082- 0643	Niederung, Bodensenke (Senke)	O
082- 0644	Insel	O
082- 0645	Wald, Heide	O
081- 0646	Gewannbezeichnung, Lagebezeichnung	O
083- 0646	Gewannbezeichnung, Lagebezeichnung	O
082- 0647	Nummer der Forstabteilung (Jagen)	O
(0700)	Kartenblatt, Kartenrahmen, Kartennetz, Kartenrand	
071- 0710	Kartenblatt	O
071- 0712	Geodätische Koordinatenlinie im Randstreifen	T
071- 0713	Wertangabe für geodätische Koordinatenlinie	T
071- 0715	Grenzmeridian	T
071- 0716	Wertangabe für Grenzmeridian	T
071- 0717	Außerer Kartenrahmen	T
071- 0719	Geodätisches Kartennetz (Gitterkreuz)	T
(0720)	Weitere Beschriftung des Kartenrahmens	
071- 0721	Anschlussblattnummer	T
071- 0723	Kennung für Suchquadrat	T
071- 0729	Kennziffer des Meridianstreifensystems für Kartenblattnr.	T
(0740)	Flurübersicht und Erläuterung	
071- 0741	Flurübersicht, Bezeichnung	T
071- 0742	Rahmen der Flurübersicht	T
071- 0743	Staatsgrenze	T
071- 0744	Landesgrenze	T
071- 0745	Regierungsbezirksgrenze	T
071- 0746	Kreisgrenze (Kreis, kreisfreie Stadt)	T
071- 0747	Gemarkungsgrenze	T
071- 0748	Flurgrenze	T
071- 0749	Flurnummer in / an Übersicht	T
071- 0753	Gemarkungsname	T
071- 0759	Gemeindegrenze	T
(0760)	Baublockübersicht	
071- 0761	Rahmen der Baublockübersicht	T
071- 0762	Linien in Baublockübersicht	T
071- 0763	Blocknummer in / an Baublockübersicht	T
071- 0764	Baublockübersicht, Bezeichnung	T
(0770)	Andere Kartenrandbeschriftung	
071- 0771	Nummer des Kartenblattes	T
071- 0772	Herausgebervermerk - Katasteramt	T
071- 0773	Maßstab	T
071- 0775	Herausgebervermerk - Kreis / kreisfreie Stadt	T
071- 0776	Herausgebervermerk - Datum	T
071- 0777	Blattbezeichnung: Liegenschaftskarte / Flurkarte	T
071- 0778	Blattbezeichnung: Liegenschaftskarte / Stadtgrundkarte	T
071- 0779	Schutzvermerk	T
(0780)	Bebauungsplanübersicht	
071- 0781	Rahmen der Bebauungsplanübersicht	T
071- 0782	Bebauungsplangrenze in Übersicht	T
071- 0783	Bebauungsplannummer in / an Übersicht	T
071- 0784	Erläuterungen zur Übersicht: Bebauungsplanname	T
071- 0785	Bebauungsplanübersicht, Bezeichnung	T
(0790)	Blattübersicht	
071- 0791	Rahmen der Blattübersicht, Begrenz. d. Kilometerquadrate	T
071- 0792	Blattbegrenzungslinie im Kilometerquadrat	T
071- 0793	Blattbegrenzungslinie d. vorliegenden Liegenschaftskarte	T
071- 0794	Nummer des Kilometerquadrats in der Blattübersicht	T
071- 0795	Blattnummer in der Blattübersicht	T
071- 0796	Kilometerwert an der Blattübersicht	T
071- 0797	Blattübersicht, Bezeichnung	T
(0900)	Landesspezifische Objektschlüssel	
011- 0903	Markierung für Wohngebäude usw. ohne Hausnummer	T

011- 0904	Markierung für Wirtschafts- oder Industriegebäude	T
021- 1000	Gebäude- und Freifläche	O
011- 1001	Gebäude (allgemein)	O
011- 1002	Reservierte Hausnummer	O
011- 1003	Wohn- oder öffentliches Gebäude (allgemein)	O
011- 1004	Wirtschafts- oder Industriegebäude (allgemein)	O
011- 1005	Unterirdisches Gebäude (soweit nicht OS 2363)	O
011- 1006	Kleines, untergeordnetes Gebäude	O
(1010)	Gebäudebegrenzungslinie	
011- 1011	Hochhausbegrenzungslinie	T
011- 1012	Begrenz.linie e. öffentl. Gebäudes (soweit nicht OS 1011)	T
011- 1013	Begrenz.linie e. n.öffentl. Gebäudes (sow. nicht OS 1011)	T
081- 1013	Begrenz.linie e. n.öffentl. Gebäudes (sow. nicht OS 1011)	T
011- 1014	Offene Begrenzungslinie eines Gebäudes	T
081- 1014	Offene Begrenzungslinie eines Gebäudes	T
011- 1016	Begrenzungslinie eines unterirdischen Gebäudes	T
011- 1017	Begrenzungslinie eines zerstörten Gebäudes	T
011- 1018	Nicht exakt erm. Begr.linie e. Gebäudes (z.B. Brandmauer)	T
(1030)	Besondere Beschriftung zum Gebäude	
011- 1031	Hausnummer	T
011- 1032	Laufende Nummer des Gebäudes	T
011- 1033	Anzahl der Vollgeschosse	T
011- 1034	Hausnummer, katasterintern	T
011- 1035	Hausnummer, nicht aus Gebäudekennzeichen abzuleiten	T
011- 1036	Vorhandenes, nichteingemessenes Gebäude	O
(1040)	Besondere linienförmige Ausgestaltung zu Gebäuden	
011- 1041	Durchfahrt im Gebäude - Kennzeichnung	T
011- 1042	Durchfahrt an überbauter Verkehrsstraße - Kennzeichnung	T
011- 1043	Arkade - Kennzeichnung	T
011- 1044	Treppe, Freitreppe	T
011- 1045	Überdachung, offene Halle - Kennzeichnung	T
081- 1045	Überdachung, offene Halle - Kennzeichnung	T
011- 1046	Aufgeständertes Gebäude - Kennzeichnung	T
011- 1047	Gebäude mit auskragenden Geschossen - Kennzeichnung	T
011- 1049	Rampe	T
(1050)	Besondere punktförmige Ausgestaltung zu Gebäuden	
011- 1053	Schornstein im Gebäude	T
(1060)	Besondere Ausgestaltung zu Gebäuden	
1061	Schraffur für Wohngebäude, öffentliche Gebäude	T
1062	Raster für Gebäude	T
1063	Schraffur für Wirtschafts- oder Industriegebäude	T
(1070)	Darstellung von Dachformen zu Gebäuden	
011- 1071	Kennzeichnung der Dachform durch Schriftzusatz	T
021- 1100	Gebäude- und Freifläche - Öffentliche Zwecke	O
011- 1101	Öffentliches Gebäude (allgemein)	O
021- 1110	Verwaltung	O
011- 1111	Parlament	O
011- 1112	Rathaus	O
011- 1113	Postamt	O
011- 1114	Zollamt	O
011- 1115	Gericht	O
011- 1116	Botschaft, Konsulat	O
011- 1118	Öffentliche Verwaltung (allgemein)	O
011- 1119	Öffentliche Verwaltung (soweit nicht OS 1111-1117)	O
021- 1120	Bildung und Forschung	O
011- 1121	Allgemeinbildende Schule	O
011- 1122	Berufsschule, Fachschule, Volkshochschule	O
011- 1123	Fachhochschule, Universität	O
011- 1124	Forschungsinstitut	O
011- 1128	Bildungs-, Forschungseinrichtung (allgemein)	O
011- 1129	Bildungs-, Forschungseinr. (soweit nicht OS 1121-1127)	O
021- 1130	Kultur	O
011- 1131	Schloss, Burg	O
011- 1132	Theater, Oper	O
011- 1133	Konzertgebäude	O
011- 1134	Museum	O
011- 1135	Rundfunkanstalt, Fernsehanstalt	O
011- 1136	Veranstaltungsgebäude	O

011- 1137	Bibliothek, Bücherei	0
011- 1138	Kulturelle Einrichtung (allgemein)	0
011- 1139	Kulturelle Einrichtung (soweit nicht OS 1131-1137)	0
021- 1140	Kirche	0
011- 1141	Christliche Kirche	0
011- 1142	Synagoge	0
011- 1143	Kapelle	0
011- 1144	Gemeindehaus, Küsterei	0
011- 1145	Gotteshaus einer anderen Religionsgemeinschaft	0
011- 1148	Kirchliche Einrichtung (allgemein)	0
011- 1149	Kirchliche Einrichtung (soweit nicht OS 1141-1147)	0
021- 1150	Gesundheit	0
011- 1151	Krankenhaus	0
011- 1152	Heilanstalt, Pflegeanstalt	0
011- 1158	Gesundheitseinrichtung (allgemein)	0
011- 1159	Gesundheitseinrichtung (soweit nicht OS 1151-1157)	0
021- 1160	Soziales	0
011- 1161	Jugendfreizeitheim	0
011- 1162	Freizeitheim, Dorfgemeinschaftshaus, Bürgerhaus	0
011- 1163	Seniorenfreizeitstätte	0
011- 1164	Fremdenheim	0
011- 1165	Kindergarten, Kindertagesstätte	0
011- 1168	Sozialeinrichtung (allgemein)	0
011- 1169	Sozialeinrichtung (soweit nicht OS 1161-1167)	0
021- 1170	Sicherheit und Ordnung	0
011- 1171	Polizei	0
011- 1172	Feuerwehr	0
011- 1173	Kaserne	0
011- 1174	Schutzbunker	0
011- 1175	Justizvollzugsanstalt	0
011- 1178	Sicherheitseinrichtung (allgemein)	0
011- 1179	Sicherheitseinrichtung (soweit nicht OS 1171-1177)	0
021- 1180	Friedhof	0
011- 1181	Trauerhalle	0
011- 1182	Krematorium	0
011- 1188	Friedhofsgebäude (allgemein)	0
011- 1189	Friedhofsgebäude (soweit nicht OS 1181-1187)	0
021- 1190	Andere öffentliche Einrichtung	0
011- 1191	Bahnhofsgebäude	0
011- 1192	Flughafengebäude	0
011- 1194	U-Bahnhof	0
011- 1195	S-Bahnhof	0
011- 1196	Kontrollturm	0
011- 1197	Omnibusbahnhof	0
011- 1198	Empfangsgebäude für Verkehrsteilnehmer (allgemein)	0
011- 1199	Öffentliches Gebäude (soweit nicht OS 1191-1197)	0
(1200)	Gebäude und Freifläche - Wohnen	
021- 1210	Wohnhaus in Reihe	0
011- 1211	Wohnhaus in Reihe	0
021- 1220	Freistehender Wohnblock	0
011- 1221	Freistehender Wohnblock	0
021- 1230	Wohnblock in geschlossener Bauweise	0
011- 1231	Wohnblock in geschlossener Bauweise	0
021- 1300	Gebäude und Freifläche - Wohnen	0
011- 1301	Wohnhaus (allgemein)	0
021- 1310	Einzelhaus	0
011- 1311	Einzelhaus	0
021- 1320	Doppelhaus	0
011- 1321	Doppelhaus	0
021- 1330	Reihenhaus	0
011- 1331	Reihenhaus	0
021- 1340	Gruppenhaus	0
011- 1341	Gruppenhaus	0
021- 1360	Hochhaus	0
011- 1361	Hochhaus	0
(1370)	Wohnheim	
011- 1371	Kinderheim	0
011- 1372	Seniorenwohnhaus, Seniorenheim	0
011- 1373	Arbeitnehmerwohnheim, Schwesternwohnheim	0

011- 1374	Studentenwohnheim, Schülerwohnheim	0
011- 1375	Schullandheim	0
011- 1378	Wohnheim (allgemein)	0
011- 1379	Wohnheim (soweit nicht OS 1371-1377)	0
(1380)	Behelfsmäßiges Wohnen	
011- 1381	Behelfsmäßiges Wohngebäude	0
021- 1390	Andere Wohnanlage	0
011- 1399	Wohngebäude (soweit nicht OS 1311-1398)	0
021- 1400	Gebäude- und Freifläche - Handel und Dienstleistungen	0
011- 1401	Gebäude für Handel und Dienstleistungen (allgemein)	0
021- 1410	Verwaltung, freie Berufe	0
011- 1411	Verwaltungsgebäude, Bürogebäude	0
021- 1420	Bank, Kredit	0
011- 1421	Kreditinstitutsgebäude, Bankgebäude	0
021- 1430	Versicherung	0
011- 1431	Versicherungsgebäude	0
021- 1440	Handel	0
011- 1441	Kaufhaus	0
011- 1442	Einkaufszentrum	0
011- 1443	Markthalle	0
011- 1444	Ladengebäude	0
011- 1445	Kiosk	0
011- 1448	Handel (allgemein)	0
011- 1449	Handel (soweit nicht OS 1441-1447)	0
021- 1450	Messe, Ausstellung	0
011- 1451	Gebäude für Messe, Ausstellung	0
021- 1460	Beherbergung	0
011- 1461	Hotel, Pension	0
011- 1462	Jugendherberge	0
011- 1463	Hütte mit Übernachtungsmöglichkeit	0
011- 1468	Beherbergung (allgemein)	0
011- 1469	Beherbergung (soweit nicht OS 1461-1467)	0
021- 1470	Restauration	0
011- 1471	Gaststätte	0
011- 1472	Raststätte an Autobahn oder Fernstraße	0
011- 1473	Hütte ohne Übernachtungsmöglichkeit	0
011- 1474	Kantine	0
011- 1478	Restauration (allgemein)	0
011- 1479	Restauration (soweit nicht OS 1471-1477)	0
021- 1480	Vergnügung	0
011- 1481	Festsaal	0
011- 1482	Kino	0
011- 1483	Kegelhalle, Bowlinghalle	0
011- 1484	Spielkasino	0
011- 1488	Vergnügungsstätte (allgemein)	0
011- 1489	Vergnügungsstätte (soweit nicht OS 1481-1487)	0
021- 1490	Andere Einrichtung für Handel und Dienstleistungen	0
011- 1499	Gebäude f. Handel u. Dienst. (soweit nicht OS 1411-1498)	0
021- 1700	Gebäude- und Freifläche - Gewerbe und Industrie	0
011- 1701	Gebäude für Gewerbe und Industrie (allgemein)	0
021- 1710	Produktion	0
011- 1711	Fabrik	0
021- 1720	Handwerk	0
011- 1721	Werkstatt	0
021- 1730	Tankstelle	0
011- 1731	Tankstelle	0
021- 1740	Lagerung	0
011- 1741	Kühlhaus	0
011- 1742	Speicher (soweit nicht OS 2725, 3931)	0
011- 1743	Lagerhalle	0
011- 1744	Lagerschuppen	0
011- 1748	Lagerung (allgemein)	0
011- 1749	Lagerung (soweit nicht OS 1741-1747)	0
021- 1750	Transport	0
011- 1751	Transportgebäude	0
021- 1760	Forschung	0
011- 1761	Forschungsgebäude	0
021- 1770	Grundstoff	0
011- 1771	Bergwerk, in Betrieb	0

011- 1772	Bergwerk, außer Betrieb	0
011- 1773	Bergwerk, vorübergehend stillgelegt	0
011- 1774	Gradienwerk, Saline (soweit nicht OS 3912)	0
011- 1778	Grundstoff (allgemein)	0
011- 1779	Grundstoff (soweit nicht OS 1771-1777)	0
021- 1780	Betriebliche Sozialeinrichtung	0
011- 1781	Betriebliche Sozialeinrichtung (Gebäude)	0
021- 1790	Andere Einrichtung für Gewerbe und Industrie	0
011- 1799	Gebäude f. Gewerbe u. Industrie (sow. nicht OS 1711-1798)	0
(1900)	Andere Nutzung	
(1910)	Mühle (sofern nicht Gewerbebetrieb)	
011- 1911	Windmühle	0
011- 1913	Wassermühle, Schöpfwerk	0
(2000)	Gebäude- und Freifläche	
021- 2100	Gebäude- und Freifläche, Mischnutzung mit Wohnen	0
011- 2101	Gemischt genutztes Gebäude mit Wohnungen	0
021- 2120	Wohnen mit Handel und Dienstleistungen	0
011- 2121	Wohngebäude mit Handel und Dienstleistungen	0
021- 2130	Wohnen mit Gewerbe und Industrie	0
011- 2131	Wohngebäude mit Gewerbe und Industrie	0
021- 2140	Öffentlich mit Wohnen	0
011- 2141	Öffentliches Gebäude mit Wohnungen	0
021- 2190	Andere Mischnutzung mit Wohnen	0
011- 2199	Gemischt gen. Gebäude m. Wohnungen (sow. nicht OS 2111-2198)	0
021- 2300	Gebäude- und Freifläche zu Verkehrsanlagen	0
011- 2301	Gebäude für Verkehr (allgemein)	0
011- 2302	Wartestand, überdacht; offene Halle (sow. nicht OS 5402)	0
021- 2310	Straße	0
011- 2311	Straßenmeisterei	0
011- 2312	Wartehalle	0
011- 2313	Fahrzeughalle	0
011- 2318	Straßenverkehrsgebäude (allgemein)	0
011- 2319	Straßenverkehr (soweit nicht OS 2311-2317)	0
021- 2320	Schiene	0
011- 2321	Bahnwärterhaus	0
011- 2322	Lokschuppen, Wagenhalle	0
011- 2323	Stellwerk, Blockstellengebäude	0
011- 2324	Güterbahnhofsgebäude	0
011- 2328	Schienenverkehrsgebäude (allgemein)	0
011- 2329	Schienenverkehr (soweit nicht OS 1190 oder 2321-2327)	0
021- 2330	Luffahrt	0
011- 2332	Flugzeughalle	0
011- 2338	Gebäude für Luffahrt (allgemein)	0
011- 2339	Luffahrt (soweit nicht OS 1190 oder 2331-2337)	0
021- 2340	Schifffahrt	0
011- 2341	Werft	0
011- 2342	Dock	0
011- 2343	Schleuse	0
011- 2344	Bootshaus	0
011- 2348	Schifffahrtsgebäude (allgemein)	0
011- 2349	Schifffahrt (soweit nicht OS 2341-2347)	0
021- 2350	Seilbahn	0
011- 2351	Spannwerk (Gebäude)	0
011- 2358	Gebäude für Seilbahn (allgemein)	0
011- 2359	Seilbahn (soweit nicht OS 2351-2357)	0
021- 2360	Parken	0
011- 2361	Parkhaus	0
011- 2362	Parkdeck	0
011- 2363	Tiefgarage	0
011- 2364	Sammelgarage	0
011- 2365	Doppelgarage	0
011- 2366	Einzelgarage	0
011- 2367	Überdachter Stellplatz (soweit nicht OS 5315)	0
011- 2368	Gebäude für Parken (allgemein)	0
011- 2369	Parken (soweit nicht OS 2361-2367)	0
021- 2370	Parken, öffentlich zugänglich	0
021- 2380	Parken, privat	0
021- 2390	Andere Verkehrsanlage	0
011- 2399	Gebäude zu Verkehrsanlage (soweit nicht OS 2311-2398)	0

021- 2500	Gebäude- und Freifläche zu Versorgungsanlagen	0
011- 2501	Gebäude für Versorgung (allgemein)	0
021- 2510	Wasser	0
011- 2511	Wasserwerk	0
011- 2512	Pumpwerk	0
011- 2513	Pumpstelle	0
011- 2514	Wasserturm	0
011- 2515	Wasserbehälter	0
011- 2518	Gebäude für Wasserversorgung (allgemein)	0
011- 2519	Wasserversorgung (soweit nicht OS 2511-2517)	0
021- 2520	Elektrizität	0
011- 2521	Elektrizitätswerk	0
011- 2522	Umspannwerk	0
011- 2523	Umformer (soweit nicht OS 3447)	0
011- 2528	Gebäude für Elektrizitätsversorgung (allgemein)	0
011- 2529	Elektrizitätsversorgung (soweit nicht OS 2521-2527)	0
021- 2540	Funk- und Fernmeldewesen	0
011- 2541	Sendeturm, Fernmeldeturm	0
011- 2548	Gebäude für Funk- und Fernmeldewesen (allgemein)	0
011- 2549	Funk- und Fernmeldewesen (soweit nicht OS 2541-2547)	0
021- 2550	Öl	0
011- 2551	Öltank	0
(2560)	Oberirdisches Gebäude an unterirdischen Leitungen	
011- 2561	Oberirdisches Gebäude an unterirdischen Leitungen	0
021- 2570	Gas	0
011- 2571	Gaswerk	0
011- 2572	Gasometer	0
021- 2580	Wärme	0
011- 2581	Heizwerk	0
021- 2590	Andere Versorgungsanlage	0
011- 2591	Pumpwerk (nicht für Wasserversorgung)	0
011- 2599	Gebäude für Versorgung (soweit nicht OS 2511-2598)	0
021- 2600	Gebäude- und Freifläche zu Entsorgungsanlagen	0
011- 2601	Gebäude für Entsorgung (allgemein)	0
021- 2610	Abwasserbeseitigung	0
011- 2611	Kläranlage	0
011- 2612	Bedürfnisanstalt	0
011- 2619	Abwasserbeseitigung (soweit nicht OS 2611-2617)	0
021- 2620	Abfallbeseitigung	0
011- 2621	Abfall (Lagergebäude)	0
011- 2622	Abfallverbrennungsanlage	0
011- 2623	Betriebsgebäude einer Abfalldeponie	0
011- 2628	Gebäude für Abfallbeseitigung (allgemein)	0
011- 2629	Abfallbeseitigung (soweit nicht OS 2621-2627)	0
021- 2690	Andere Entsorgungsanlage	0
011- 2699	Gebäude für Entsorgung (soweit nicht OS 2611-2698)	0
021- 2700	Gebäude- und Freifläche - Land- und Forstwirtschaft	0
011- 2701	Gebäude für Land- und Forstwirtschaft (allgemein)	0
021- 2710	Wohnen	0
011- 2711	Landwirtschaftliches Wohngebäude	0
021- 2720	Betrieb	0
011- 2721	Scheune	0
011- 2723	Schuppen	0
011- 2724	Stall	0
011- 2725	Futtersilo (soweit nicht OS 1742, 3931)	0
011- 2726	Scheune und Stall	0
011- 2727	Gebäude für Tiergroßhaltung	0
011- 2728	Landwirtschaftliches Betriebsgebäude (allgemein)	0
011- 2729	Betrieb (soweit nicht OS 2721-2727)	0
021- 2730	Wohnen und Betrieb	0
011- 2731	Landwirtschaftliches Wohn- und Betriebsgebäude	0
011- 2736	Forsthaus	0
011- 2737	Jagdhaus, Jagdhütte	0
011- 2738	Landwirtschaftliches Wohn- und Betriebsgebäude (allgem.)	0
021- 2740	Gewächshaus	0
011- 2741	Gewächshaus, Treibhaus	0
011- 2742	Auf Schienen verschiebbares Gewächshaus	0
011- 2748	Gewächshaus (allgemein)	0
021- 2790	Andere Einrichtung der Land- und Forstwirtschaft	0



011- 2799	Gebäude f. Land- u. Forstwirt. (sow. nicht OS 2711-2798)	0
021- 2800	Gebäude- und Freifläche - Erholung	0
011- 2801	Gebäude für Erholung (allgemein)	0
021- 2810	Sport	0
011- 2811	Sporthalle	0
011- 2812	Sportplatzgebäude	0
011- 2818	Gebäude für Sport (allgemein)	0
011- 2819	Sport (soweit nicht OS 2811-2817)	0
021- 2820	Bad	0
011- 2821	Hallenbad	0
011- 2822	Gebäude der Freibadanlage	0
011- 2828	Badegebäude (allgemein)	0
011- 2829	Badegebäude (soweit nicht OS 2821-2827)	0
021- 2830	Stadion	0
011- 2831	Tribüne	0
021- 2840	Kur	0
011- 2841	Badegebäude für medizinische Zwecke	0
011- 2842	Sanatorium	0
011- 2848	Kurgebäude (allgemein)	0
011- 2849	Kur (soweit nicht OS 2841-2847)	0
021- 2850	Camping	0
011- 2851	Campingplatzgebäude	0
021- 2860	Wochenendhaus	0
011- 2861	Ferienhaus	0
011- 2862	Wochenendhaus	0
011- 2863	Gartenhaus	0
011- 2868	Freizeithaus (allgemein)	0
011- 2869	Freizeithaus (soweit nicht OS 2861-2867)	0
021- 2870	Zoologie	0
011- 2871	Empfangsgebäude	0
011- 2872	Aquarium, Terrarium	0
011- 2873	Tierschauhaus	0
011- 2874	Stall	0
011- 2878	Gebäude für Zoologie (allgemein)	0
011- 2879	Zoologie (soweit nicht OS 2871-2877)	0
021- 2880	Botanik	0
011- 2881	Empfangsgebäude	0
011- 2882	Gewächshaus	0
011- 2883	Pflanzenschauhaus	0
011- 2888	Gebäude für Botanik (allgemein)	0
011- 2889	Botanik (soweit nicht OS 2881-2887)	0
021- 2890	Andere Erholungseinrichtung	0
011- 2891	Aussichtsturm	0
011- 2894	Schutzhütte	0
011- 2899	Gebäude für Erholung (soweit nicht OS 2811-2898)	0
021- 2900	Gebäude- und Freifläche, ungenutzt	0
021- 2910	Bauplatz	0
021- 2920	Fläche mit ungenutztem Gebäude	0
011- 2921	Ungenutztes Gebäude	0
021- 2990	Andere Freifläche	0
021- 3000	Betriebsfläche	0
021- 3100	Betriebsfläche Abbauland	0
082- 3101	Abbauland (allgemein)	0
021- 3110	Sand	0
082- 3111	Sandgrube	0
021- 3120	Kies	0
082- 3121	Kiesgrube	0
021- 3130	Lehm, Ton, Mergel	0
082- 3131	Lehmgrube	0
082- 3132	Tongrube	0
082- 3133	Mergelgrube	0
082- 3139	Erdgrube (soweit nicht OS 3111-3138)	0
021- 3140	Gestein	0
082- 3141	Steinbruch	0
021- 3150	Erz	0
082- 3151	Erztagebau	0
021- 3160	Kohle	0
082- 3161	Kohletagebau	0
021- 3170	Torf	0

082- 3171	Torfstich	O
021- 3180	Lava	O
082- 3181	Lavaabbau	O
021- 3190	Anderes Abbauland	O
082- 3191	Erdölpumpe	O
082- 3195	Erdgasförderstelle	O
082- 3196	Schacht, Bergbau	O
082- 3198	Stollenmundloch	O
083- 3198	Stollenmundloch	O
082- 3199	Abbauland (soweit nicht OS 3111-3198)	O
021- 3200	Betriebsfläche Halde	O
082- 3201	Halde (allgemein)	O
021- 3210	Erde	O
082- 3211	Erdhalde	O
021- 3220	Schutt	O
082- 3221	Schutthalde	O
021- 3230	Schlacke	O
082- 3231	Schlackenhalde	O
021- 3240	Abraum	O
082- 3241	Abraumhalde	O
021- 3290	Andere Aufschüttung	O
082- 3299	Aufschüttung (soweit nicht OS 3211-3298)	O
021- 3300	Betriebsfläche Lagerplatz	O
082- 3301	Lagerplatz (allgemein)	O
021- 3310	Kohle	O
082- 3311	Kohle-Lagerplatz	O
021- 3320	Ol	O
082- 3321	Ol-Lagerplatz	O
021- 3330	Baustoffe	O
082- 3331	Baustoff-Lagerplatz	O
021- 3340	Schrott, Altmaterial	O
082- 3341	Schrott-, Altmaterial-Lagerplatz	O
021- 3350	Ausstellung	O
082- 3351	Ausstellungsgelände	O
021- 3360	Betrieb	O
082- 3361	Betriebsgelände	O
021- 3390	Anderer Lagerplatz	O
082- 3399	Lagerplatz (soweit nicht OS 3311-3398)	O
021- 3400	Betriebsfläche Versorgungsanlage	O
065- 3401	Transportrichtungspfeil	T
066- 3401	Transportrichtungspfeil	T
021- 3410	Wasser	O
065- 3411	Brunnen, Brunnenstube	O
066- 3411	Brunnen, Brunnenstube	O
065- 3412	Wassergewinnungsgelände	O
066- 3412	Wassergewinnungsgelände	O
065- 3418	Oberirdische Wasserleitung (allgemein)	O
066- 3418	Oberirdische Wasserleitung (allgemein)	O
065- 3419	Unterirdische Wasserleitung (allgemein)	O
066- 3419	Unterirdische Wasserleitung (allgemein)	O
(3420)	Wasserverteilung	
066- 3421	Oberirdische Wasserleitung	O
065- 3422	Oberirdische Fernwasserleitung	O
066- 3422	Oberirdische Fernwasserleitung	O
066- 3423	Unterirdische Wasserleitung	O
065- 3424	Unterirdische Fernwasserleitung	O
066- 3424	Unterirdische Fernwasserleitung	O
065- 3425	Wasserbehälter (soweit nicht OS 2515)	O
066- 3425	Wasserbehälter (soweit nicht OS 2515)	O
065- 3426	Merkzeichen für Wasserversorgung	O
066- 3426	Merkzeichen für Wasserversorgung	O
066- 3427	Hydrant, oberirdisch	O
066- 3428	Hydrant, unterirdisch	O
066- 3429	Schieberkappe, Wasser	O
021- 3430	Gas	O
065- 3432	Oberirdische Gasleitung	O
066- 3432	Oberirdische Gasleitung	O
066- 3433	Unterirdische Gasleitung	O
066- 3434	Merkzeichen für Gasleitung	O

066- 3435	Gasschieber (Kappe)	0
066- 3436	Merkzeichen (allgemein)	0
066- 3437	Schieberkappe (allgemein)	0
066- 3438	Einsteigeschacht (allgemein)	0
021- 3440	Elektrizität	0
066- 3441	Oberirdische Leitung der Elektrizitätsversorgung	0
066- 3442	Unterirdische Leitung der Elektrizitätsversorgung	0
066- 3443	Merkzeichen für Elektrizitätsversorgung	0
065- 3444	Oberirdische Hochspannungsleitung	0
066- 3444	Oberirdische Hochspannungsleitung	0
065- 3446	Unterirdische Hochspannungsleitung	0
066- 3446	Unterirdische Hochspannungsleitung	0
065- 3447	Umformer (soweit nicht OS 2523)	0
066- 3447	Umformer (soweit nicht OS 2523)	0
065- 3448	Merkzeichen für Hochspannungsleitung	0
066- 3448	Merkzeichen für Hochspannungsleitung	0
(3450)	Elektrizitätsmast, Hochspannungsmast	
065- 3451	Stahlrohrmast	0
066- 3451	Stahlrohrmast	0
065- 3452	Stahlbetonmast	0
066- 3452	Stahlbetonmast	0
065- 3453	Einfacher Stahlgittermast	0
066- 3453	Einfacher Stahlgittermast	0
065- 3454	Stahlgittermast, wenn Leitung zw. Masten ni. darge. wird	0
066- 3454	Stahlgittermast, wenn Leitung zw. Masten ni. darge. wird	0
065- 3455	Doppelmast	0
066- 3455	Doppelmast	0
065- 3456	Holzmast	0
066- 3456	Holzmast	0
065- 3457	Oberirdische Leitung der Energieversorgung/des Fernmeldewesens	0
066- 3457	Oberirdische Leitung der Energieversorgung/des Fernmeldewesens	0
065- 3458	Leitungsmast (allgemein)	0
066- 3458	Leitungsmast (allgemein)	0
065- 3459	Unterirdische Leitung der Energieversorgung/des Fernmeldewesens	0
066- 3459	Unterirdische Leitung der Energieversorgung/des Fernmeldewesens	0
021- 3460	Öl	0
065- 3464	Oberirdische Rohölleitung	0
066- 3464	Oberirdische Rohölleitung	0
065- 3465	Unterirdische Rohölleitung	0
066- 3465	Unterirdische Rohölleitung	0
065- 3466	Merkzeichen für Rohölleitung	0
066- 3466	Merkzeichen für Rohölleitung	0
065- 3468	Oberirdische Heizleitung (allgemein)	0
066- 3468	Oberirdische Heizleitung (allgemein)	0
065- 3469	Unterirdische Heizleitung (allgemein)	0
066- 3469	Unterirdische Heizleitung (allgemein)	0
021- 3470	Wärme	0
066- 3471	Oberirdische Leitung der Heizungsanlage	0
066- 3472	Unterirdische Leitung der Heizungsanlage	0
066- 3473	Merkzeichen für Heizungsanlage	0
066- 3474	Einsteigeschacht für Heizungsanlage	0
065- 3475	Oberirdische Fernheizleitung	0
066- 3475	Oberirdische Fernheizleitung	0
065- 3476	Unterirdische Fernheizleitung	0
066- 3476	Unterirdische Fernheizleitung	0
065- 3477	Merkzeichen für Fernheizleitung	0
066- 3477	Merkzeichen für Fernheizleitung	0
065- 3478	Einsteigeschacht für Fernheizleitung	0
066- 3478	Einsteigeschacht für Fernheizleitung	0
021- 3480	Funk- und Fernmeldewesen	0
066- 3481	Oberirdische Leitung des Fernmeldewesens	0
066- 3482	Unterirdische Leitung des Fernmeldewesens	0
066- 3483	Merkzeichen für Fernmeldewesen	0
066- 3484	Einsteigeschacht für Fernmeldewesen, Kabelschacht	0
065- 3485	Funkmast, Funkstelle, Umsetzer	0
066- 3485	Funkmast, Funkstelle, Umsetzer	0
066- 3486	Fernsprechhäuschen	0
066- 3487	Feuermelder	0
066- 3488	Polizeirufsäule	0

066- 3489	Kabelkasten, Schaltkasten	0
021- 3490	Andere Versorgungsanlage	0
065- 3492	Oberirdische Produktenfernleitung	0
066- 3492	Oberirdische Produktenfernleitung	0
065- 3493	Unterirdische Produktenfernleitung	0
066- 3493	Unterirdische Produktenfernleitung	0
065- 3494	Merkzeichen für Produktenfernleitung	0
066- 3494	Merkzeichen für Produktenfernleitung	0
065- 3495	Windrad, Windmotor	0
066- 3495	Windrad, Windmotor	0
065- 3499	Betriebsfläche zu Versorgungsanl. (sow. ni. OS 3411-3498)	0
066- 3499	Betriebsfläche zu Versorgungsanl. (sow. ni. OS 3411-3498)	0
021- 3500	Betriebsfläche Entsorgungsanlage	0
065- 3501	Oberirdische Abwasserleitung	0
066- 3501	Oberirdische Abwasserleitung	0
066- 3502	Unterirdische Abwasserleitung	0
065- 3503	Kläranlage (Klär- und Rührbecken)	0
066- 3503	Kläranlage (Klär- und Rührbecken)	0
066- 3504	Einsteigeschacht für Abwasserleitung	0
066- 3505	Straßensinkkasten	0
065- 3506	Rieselfeld	0
066- 3506	Rieselfeld	0
021- 3510	Abfall	0
065- 3511	Abfalldeponie	0
066- 3511	Abfalldeponie	0
066- 3512	Müllboxen-Anlage	0
066- 3513	Kehrichtgrube	0
065- 3514	Altablagerung	0
066- 3514	Altablagerung	0
021- 3520	Schlamm	0
065- 3521	Schlammbecken, Sandfang	0
066- 3521	Schlammbecken, Sandfang	0
021- 3530	Abwasser	0
021- 3590	Andere Entsorgungsanlage	0
065- 3599	Betriebsfläche zu Entsorgungsanl. (sow. ni. OS 3511-3598)	0
066- 3599	Betriebsfläche zu Entsorgungsanl. (sow. ni. OS 3511-3598)	0
021- 3600	Betriebsfläche, ungenutzt	0
021- 3610	Erweiterung, Neuansiedlung	0
021- 3620	Stillegung	0
082- 3621	Bruchfeld	0
(3900)	Andere Betriebsanlage	
082- 3911	Schornstein	0
083- 3911	Schornstein	0
082- 3912	Gradierwerk (soweit nicht OS 1774)	0
(3920)	Kran	
082- 3921	Drehkran	0
083- 3921	Drehkran	0
082- 3922	Portalkran	0
083- 3922	Portalkran	0
082- 3923	Laufkran	0
083- 3923	Laufkran	0
082- 3928	Kran (allgemein)	0
083- 3928	Kran (allgemein)	0
(3930)	Andere Betriebseinrichtung	
065- 3931	Silo (soweit nicht OS 2725)	0
066- 3931	Silo (soweit nicht OS 2725)	0
021- 4000	Erholungsfläche	0
021- 4100	Sportfläche	0
082- 4101	Sportfläche (allgemein)	0
082- 4102	Sport- und/oder Spielfläche (Hartplatz)	0
082- 4103	Sport- und/oder Spielfläche (Rasenplatz)	0
021- 4110	Sportplatz (Ball sport)	0
082- 4111	Stadion	0
082- 4112	Sportplatz	0
021- 4120	Golfplatz	0
082- 4121	Golfplatz	0
021- 4130	Rennbahn	0
082- 4131	Rennbahn für Trabrennen, Galopprennen	0
082- 4132	Rennbahn, Motorsport	0

082- 4133	Motorradrennbahn	0
082- 4134	Radrennbahn	0
082- 4139	Rennbahn (soweit nicht OS 4131-4138)	0
021- 4140	Reitplatz	0
082- 4141	Reit-, Turnierplatz	0
021- 4150	Schießstand	0
082- 4151	Schießstand	0
021- 4160	Freibad	0
082- 4161	Bad im Fluss oder See	0
082- 4162	Freibad	0
082- 4167	Schwimmbecken	0
021- 4170	Eisbahn, Rollschuhbahn	0
082- 4171	Eisbahn	0
082- 4172	Rollschuhbahn	0
021- 4180	Tennisplatz	0
082- 4181	Tennisplatz	0
021- 4190	Andere Sportfläche	0
082- 4191	Sprungschanze	0
082- 4199	Sportfläche (soweit nicht OS 4111-4198)	0
021- 4200	Grünanlage	0
082- 4201	Grünanlage (allgemein)	0
021- 4210	Park	0
082- 4211	Parkanlage	0
082- 4212	Liegewiese	0
082- 4213	Zierfläche	0
082- 4216	Springbrunnen, Zierbrunnen	0
083- 4216	Springbrunnen, Zierbrunnen	0
082- 4217	Ziehbrunnen	0
083- 4217	Ziehbrunnen	0
021- 4220	Spielplatz, Bolzplatz	0
082- 4221	Spielplatz	0
082- 4222	Bolzplatz	0
021- 4230	Zoologischer Garten	0
082- 4231	Zoologischer Garten	0
021- 4240	Wildgehege	0
082- 4241	Wildgehege	0
021- 4250	Botanischer Garten	0
082- 4251	Botanischer Garten	0
021- 4260	Kleingarten	0
082- 4261	Klein-, Schrebergarten oder Laubenkolonie	0
021- 4270	Wochenendplatz	0
082- 4271	Wochenendplatz	0
021- 4280	Garten	0
021- 4290	Andere Grünanlage	0
082- 4299	Grünanlage (soweit nicht OS 4211-4298)	0
021- 4300	Campingplatz	0
082- 4301	Campingplatz	0
021- 5000	Verkehrsfläche	0
081- 5001	Richtungshinweis im Kartenbild	T
021- 5100	Straße	0
081- 5101	Straße (allgemein)	0
021- 5110	Straße - mehrbahnig	0
081- 5111	Autobahn	0
081- 5112	Räumlich getrennte Richtungsfahrbahn	0
081- 5119	Straße - mehrbahnig (soweit nicht OS 5111-5118)	0
021- 5120	Straße - einbahnig	0
081- 5121*	Bundesstraße	0
081- 5122	Straße (Hauptstraße) I A (außer-/innerorts)	0
081- 5123	Straße (Nebenstraße) I B (außer-/innerorts)	0
081- 5124	Durchgangsstraße im Ort I B	0
081- 5126	Durchgangsstraße im Ort I A	0
081- 5127	Autobahnanschlussstelle (Auf-, Abfahrt)	0
081- 5128	Autobahnkreuzung, Autobahndreieck	0
021- 5130	Straße, Fußgängerzone	0
081- 5131	Fußgängerzone	0
021- 5140	Gehweg an Straße	0
081- 5141	Gehweg an Straße	0
021- 5150	Geh- und Radweg an Straße	0
081- 5151	Geh- und Radweg	0

083- 5151	Geh- und Radweg	0
021- 5160	Radweg an Straße	0
081- 5161	Radweg	0
083- 5161	Radweg	0
021- 5200	Weg	0
081- 5201	Weg (allgemein)	0
021- 5210	Fahrweg	0
081- 5212	Befestigter Fahrweg (II)	0
081- 5213	Wirtschaftsweg (III), Feld- und Waldweg (III)	0
081- 5218	Kleingartenweg, Parkweg, Friedhofsweg (befahrbar)	0
083- 5218	Kleingartenweg, Parkweg, Friedhofsweg (befahrbar)	0
021- 5220	Fußweg	0
081- 5222	Fußweg	0
083- 5222	Fußweg	0
081- 5227	Furt	0
081- 5228	Treppe	0
083- 5228	Treppe	0
081- 5229	Treppenunterkante	T
021- 5230	Gang	0
081- 5231	Gang	0
021- 5240	Radweg	0
081- 5241	Radweg, isoliert	0
021- 5250	Fuß- und Radweg	0
081- 5251	Fuß- und Radweg, isoliert	0
021- 5260	Reitweg	0
081- 5261	Reitweg	0
083- 5261	Reitweg	0
(5280)	Verkehrszeichen an Straße oder Weg	
083- 5281	Freistehende(s) Hinweistafel, -zeichen	0
083- 5282	Wegweiser von besonderer Bedeutung	0
083- 5283	Freistehende Warntafel	0
083- 5284	Verkehrsampel	0
081- 5285	Kilometerstein, -tafel (an Straße)	0
083- 5285	Kilometerstein, -tafel (allgemein)	0
081- 5289	Ortsdurchfahrtsstein	0
083- 5289	Ortsdurchfahrtsstein	0
(5290)	Besonderheit an Straße oder Weg	
081- 5291	Hochstraße	0
081- 5293	Tunnel	0
081- 5294	Tunnelmund	T
081- 5296	Begrenzungslinie des befahrbaren Raums	0
083- 5296	Begrenzungslinie des befahrbaren Raums	0
081- 5297	Begrenzungslinie des befahrbaren Raums (überdeckt)	0
083- 5297	Begrenzungslinie des befahrbaren Raums (überdeckt)	0
081- 5299	Fußgängertunnel	0
021- 5300	Platz	0
082- 5301	Platz (allgemein)	0
021- 5310	Parkplatz	0
082- 5311	Parkplatz in Städten oder Gemeinden	0
082- 5312	Stellplatz	0
082- 5313	Parkplatz an Autobahn oder Fernstraße	0
082- 5314	Parkplatz im Wald	0
082- 5315	Überdachter Stellplatz, Carport (soweit nicht OS 2367)	0
083- 5315	Überdachter Stellplatz, Carport (soweit nicht OS 2367)	0
082- 5318	Park- und Stellplatz (allgemein)	0
021- 5320	Rastplatz	0
082- 5321	Rastplatz	0
021- 5330	Marktplatz	0
082- 5331	Marktplatz	0
021- 5340	Mehrzweckplatz	0
082- 5341	Mehrzweckplatz	0
021- 5390	Anderer Platz	0
082- 5399	Anderer Platz (soweit nicht OS 5311-5398)	0
021- 5400	Bahngelände	0
081- 5401	Bahngelände (allgemein)	0
081- 5402	Wartestand, überdacht; offene Halle (sow. nicht OS 2302)	0
083- 5402	Wartestand, überdacht; offene Halle (sow. nicht OS 2302)	0
021- 5410	Eisenbahn	0
081- 5411	Durchgehendes Gleis der öffentlichen Bahnen (Achse)	0

081- 5412	Sonstige Gleise (Achse)	0
081- 5413	Kilometerstein, -tafel (an Schiene)	0
081- 5418	Gleisachse (allgemein)	0
083- 5418	Gleisachse (allgemein)	0
(5420)	U-Bahn, S-Bahn	
081- 5421	U-/S-Bahn -Gleisachse, unterirdischer Verlauf	0
083- 5421	U-/S-Bahn -Gleisachse, unterirdischer Verlauf	0
081- 5422	U-/S-Bahn -Gleisachse, oberirdischer Verlauf	0
021- 5430	Straßenbahn	0
082- 5431	Straßenbahngleisachse, oberird. Verl., eig. Bahnkörper	0
082- 5432	Straßenbahngleisachse, oberirdischer Verlauf	0
083- 5432	Straßenbahngleisachse, oberirdischer Verlauf	0
082- 5433	Straßenbahngleisachse, unterirdischer Verlauf	0
083- 5433	Straßenbahngleisachse, unterirdischer Verlauf	0
083- 5434	Straßenbahnhaltestelle	0
083- 5439	Bushaltestelle	0
(5440)	Andere Bahn (Achse)	
082- 5441	Wirtschaftsbahn, auf eigenem Bahnkörper	0
082- 5442	Wirtschaftsbahn	0
083- 5442	Wirtschaftsbahn	0
082- 5444	Schwebebahn	0
082- 5445	Materialeilbahn	0
083- 5445	Materialeilbahn	0
082- 5446	Bandstraße	0
083- 5446	Bandstraße	0
082- 5447	Sessellift	0
082- 5448	Skiaufzug	0
082- 5449	Zahnradbahn (Bergbahn)	0
021- 5450	U-Bahn	0
081- 5453	U-Bahn -Gleisachse, unterirdischer Verlauf	0
083- 5453	U-Bahn -Gleisachse, unterirdischer Verlauf	0
081- 5454	U-Bahn -Gleisachse, oberirdischer Verlauf	0
(5460)	Eisenbahnstation	
081- 5463	Haltestelle, Haltepunkt (Bahnanlage)	0
081- 5465	Güterbahnhof	0
081- 5466	Rangierbahnhof, Verschiebebahnhof	0
082- 5467	U-Bahnstation (soweit nicht Folie 011, OS 1194)	0
083- 5467	U-Bahnstation (soweit nicht Folie 011, OS 1194)	0
082- 5468	S-Bahnstation (soweit nicht Folie 011, OS 1195)	0
083- 5468	S-Bahnstation (soweit nicht Folie 011, OS 1195)	0
(5470)	Besonderheit an Bahn	
081- 5471	Eisenbahntunnel	0
081- 5473	Drehscheibe	0
083- 5473	Drehscheibe	0
082- 5475	Mast der Seilbahn, Schwebebahn, Bandstraße	0
083- 5477	Planübergang, Schranke	0
021- 5480	S-Bahn	0
081- 5481	S-Bahn -Gleisachse, unterirdischer Verlauf	0
083- 5481	S-Bahn -Gleisachse, unterirdischer Verlauf	0
081- 5482	S-Bahn -Gleisachse, oberirdischer Verlauf	0
021- 5490	Anderes Bahngelände	0
081- 5499	Bahngelände (soweit nicht OS 5411-5498)	0
021- 5500	Flugplatz	0
081- 5501	Flugplatz (allgemein)	0
021- 5510	Flughafen	0
081- 5511	Flughafen	0
081- 5512	Start- und Landebahn	0
081- 5513	Zurollbahn	0
081- 5514	Vorfeld	0
021- 5520	Landeplatz	0
081- 5521	Landeplatz für Flugzeuge	0
082- 5522	Landeplatz für Hubschrauber	0
021- 5530	Segelfluggelände	0
082- 5531	Segelfluggelände	0
082- 5543	Anflugbefeuerung	0
082- 5544	Richtscheinwerfer	0
021- 5590	Anderer Flugplatz	0
081- 5599	Flugplatz (soweit nicht OS 5511-5598)	0
021- 5600	Schiffsverkehr	0

021- 5610	Hafenanlage	O
082- 5611	Werftanlage	O
082- 5612	Trockendock	O
082- 5614	Hafenanlage	O
021- 5620	Fähranlage	O
081- 5621	Eisenbahnfähre	O
081- 5622	Wagenfähre	O
081- 5623	Personenfähre	O
081- 5624	Fähranlage	O
(5630)	Schifffahrtszeichen	
081- 5636	Kilometerstein (-Tafel) an Wasserstraße	O
083- 5636	Kilometerstein (-Tafel) an Wasserstraße	O
(5640)	Schifffahrtszeichen, Schiffahrtshindernis	
082- 5641	Fels- oder Riffgrund	O
083- 5641	Fels- oder Riffgrund	O
082- 5645	Leuchtbake	O
083- 5645	Leuchtbake	O
082- 5646	Leuchtfeuer	O
083- 5646	Leuchtfeuer	O
082- 5647	Leuchtturm	O
021- 5650	Anlegestelle	O
082- 5651	Landebrücke, -steg	O
083- 5651	Landebrücke, -steg	O
021- 5690	Andere Schiffsverkehrsanlage	O
082- 5699	Schiffsverkehrsanlage (soweit nicht OS 5611-5698)	O
(5700)	Brücke	
081- 5701	Brücke (allgemein)	O
081- 5702	Brückenanfang/-ende	T
(5710)	Brücke für Verkehr	
081- 5711	Einfache Brücke	O
081- 5712	Mehrstöckige Brücke	O
081- 5713	Brücke, Stahl-	O
081- 5714	Brücke, Stein-, Beton-	O
081- 5715	Brücke, Holz-	O
081- 5716	Holzbrücke, Kennzeichnung	T
(5730)	Andere Brücke, Brückenteil	
081- 5733	Fußgängersteg	O
083- 5733	Fußgängersteg	O
081- 5734	Fußgängerbrücke	O
081- 5736	Brückenpfeiler	O
083- 5736	Brückenpfeiler	O
081- 5737	Joch	O
083- 5737	Joch	O
(5740)	Sonstige Objekte in Verkehrsflächen	
066- 5741	Laterne, Gas-	O
066- 5742	Laterne, elektrisch	O
066- 5743	Kandelaber, Gas-	O
066- 5744	Kandelaber, elektrisch	O
066- 5745	Briefkasten	O
066- 5746	Uhr	O
066- 5747	Anschlagsäule bzw. Werbefläche	O
066- 5748	Leuchtsäule	O
066- 5749	Rolltreppe	O
066- 5751	Fahnenmast, freistehend	O
065- 5759	Flutlichtmast	O
066- 5759	Flutlichtmast	O
021- 5800	Verkehrsfläche, ungenutzt	O
(5900)	Verkehrsbegleitfläche	
021- 5901	Verkehrsbegleitfläche, einzelne Buschsignatur	T
021- 5902	Verkehrsbegleitfläche, einzelne Wiesensignatur	T
021- 5903	Verkehrsbegleitfläche, einzelne Nadelbuschsignatur	T
021- 5910	Verkehrsbegleitfläche an Straße	O
021- 5920	Verkehrsbegleitfläche an Bahngelände	O
021- 5930	Verkehrsbegleitfläche an Flugplatz	O
021- 5940	Gewässerbegleitfläche	O
082- 5999	objektbegleitende Vegetation	O
021- 6000	Landwirtschaftsfläche	O
021- 6100	Ackerland, allgemein	O
021- 6110	Ackerland	O



021- 6120	Streuobstacker	O
021- 6130	Hopfen	O
081- 6131	Hopfen (top. Objekt)	O
021- 6140	Spargel	O
021- 6200	Grünland, allgemein	O
081- 6204	Korbweiden	O
081- 6206	Schilf, Reet, Rohr	O
021- 6210	Grünland	O
081- 6211	Grünland (top. Objekt)	O
021- 6220	Streuobstwiese	O
081- 6221	Streuobstwiese (top. Objekt)	O
021- 6300	Gartenland, allgemein	O
021- 6310	Gartenland	O
021- 6320	Baumschule	O
081- 6321	Baumschule (top. Objekt)	O
021- 6400	Weingarten	O
021- 6500	Moor	O
081- 6501	Moor (top. Objekt)	O
021- 6600	Heide	O
081- 6601	Heide (top. Objekt)	O
021- 6700	Obstanbaufläche	O
081- 6701	Obstbaumanlage, Obstplantage (top. Objekt)	O
021- 6710	Obstbaumanlage	O
021- 6720	Obststrauchanlage	O
021- 6800	Landwirtschaftliche Betriebsfläche	O
021- 6900	Brachland	O
021- 6910	Ackerland - brach	O
021- 6920	Grünland - brach	O
021- 6930	Gartenland - brach	O
021- 6940	Weingarten - brach	O
021- 6950	Streuobstacker - brach	O
021- 6960	Streuobstwiese - brach	O
021- 6970	Obstanbaufläche - brach	O
021- 7000	Waldfläche	O
021- 7100	Laubwald	O
081- 7101	Laubwald (top. Objekt)	O
021- 7200	Nadelwald	O
081- 7201	Nadelwald (top. Objekt)	O
021- 7300	Mischwald	O
021- 7301	Mischwald, einzelne Nadelwaldsignatur	T
021- 7302	Mischwald, einzelne Laubwaldsignatur	T
081- 7303	Mischwald (top. Objekt)	O
021- 7310	Laubwald mit Nadelholz	O
021- 7320	Nadelwald mit Laubholz	O
021- 7400	Gehölz	O
021- 7401	Gehölz, einzelne Nadelgehölzsignatur	T
021- 7402	Gehölz, einzelne Laubgehölzsignatur	T
081- 7403	Gehölz (top. Objekt)	O
021- 7410	Wallhecke	O
021- 7420	Windschutzstreifen	O
021- 7430	Windschutzanlage	O
(7500)	Bäume (einzeln oder geometrische Gruppe)	
082- 7501	Einzelner Laubbaum	O
083- 7501	Einzelner Laubbaum	O
082- 7502	Einzelner Nadelbaum	O
083- 7502	Einzelner Nadelbaum	O
082- 7503	Hervorragender Laubbaum	O
082- 7505	Hervorragender Nadelbaum	O
082- 7506	Reihe von Laubbäumen	O
083- 7506	Reihe von Laubbäumen	O
082- 7507	Reihe von Nadelbäumen	O
083- 7507	Reihe von Nadelbäumen	O
082- 7508	Einzelner Baum (allgemein)	O
083- 7508	Einzelner Baum (allgemein)	O
082- 7509	Baumanpflanzung an Straßen; regelm., außerh. geschl.Ort.	O
021- 7600	Forstwirtschaftliche Betriebsfläche	O
(7800*)	Tatsächliche Nutzungsarten früherer Begriffsbestimmungen	
021- 7810*	Gebäude- und Freifläche - Wohnen	O
021- 7813*	Wohnblock	O

021- 7825*	Verein	O
021- 7835*	Gebäude- und Freifläche - Mischnutzung	O
021- 7837*	Öffentlich, Gewerbe und Industrie	O
021- 7838*	Öffentlich, Handel und Wirtschaft	O
021- 7841*	Handel und Wirtschaft, Gewerbe und Industrie	O
021- 7852*	Andere Energie	O
021- 7875*	Schutt	O
021- 7878*	Kleingarten	O
021- 7879*	Straße	O
021- 7880*	Straße - mehrbahnig	O
021- 7881*	Straße - einbahnig	O
021- 7882*	Fahrweg	O
021- 7883*	Fußweg	O
021- 7884*	Bahngelände	O
021- 7885*	Bahn	O
021- 7886*	U-Bahn, S-Bahn	O
021- 7887*	Straßenbahn	O
021- 7892*	Anlegestelle	O
021- 7894*	Gartenland	O
021- 7900*	Fluss	O
021- 7901*	Kanal	O
021- 7902*	Hafen	O
021- 7903*	See	O
021- 8000	Wasserfläche	O
(8010)	Quelle	
082- 8011	Quelle	O
082- 8013	Heilquelle	O
082- 8017	Gasquelle, Mofette	O
082- 8018	Quelle (allgemein)	O
(8020)	Gewässer (Zusatzangabe)	
081- 8023	Höhe des Wasserspiegels	T
023- 8025	Fließrichtungspfeil	T
081- 8025	Fließrichtungspfeil	O
(8030)	Uferbefestigung, Uferlinie	
082- 8031	Uferbefestigung, senkrecht	O
083- 8031	Uferbefestigung, senkrecht	O
082- 8032	Uferbefestigung, schräg	O
083- 8032	Uferbefestigung, schräg	O
082- 8033	Buhne	O
082- 8035	Mole, Hafendamm	O
081- 8038	Uferlinie	T
(8040)	Gewässer (Sonderform)	
081- 8047	Wasserfall	O
082- 8049	Stromschnelle	O
(8050)	Schleuse	
081- 8051	Schiffs- oder Schifffahrtsschleuse	O
081- 8052	Schiffshebewerk	O
081- 8058	Schleusenkammer	O
(8060)	Wehr	
081- 8061	Sicherheitstor	O
081- 8062	Wehr	O
081- 8064	Wehr mit Steg bzw. Übergang	O
081- 8066	Schutz-, Flut- oder Sperrschleuse	O
081- 8067	Sperwerk	O
(8070)	Durchlass	
081- 8071	Durchlass	O
083- 8071	Durchlass	O
081- 8072	Einfacher Rohrdurchlass	O
083- 8072	Einfacher Rohrdurchlass	O
081- 8073	Düker	O
083- 8073	Düker	O
081- 8074	Einlass, Auslass	O
083- 8074	Einlass, Auslass	O
(8080)	Gewässer (andere Anlage)	
081- 8081	Talsperrenmauer	O
081- 8082	Talsperrendamm	O
081- 8083	Fischtreppe	O
082- 8084	Eisbrecher	O
(8090)	Pegel	

082- 8091	Lattenpegel	0
082- 8092	Schreibpegel	0
082- 8093	Hochwasserpegel	0
082- 8094	Grundwassermessstelle	0
082- 8095	Eichpfahl	0
082- 8098	Pegel (allgemein)	0
083- 8098	Pegel (allgemein)	0
021- 8100	Fluss, allgemein	0
021- 8110	Fluss	0
081- 8112	Fluss, Strom	0
081- 8113	Nichtschiffbarer Fluss	0
081- 8114	Kleiner Fluss	0
081- 8115	Trockenes Flussbett	0
021- 8120	Altwasser	0
081- 8121	Altwasser	0
021- 8130	Altarm	0
081- 8131	Altarm	0
021- 8200	Kanal, allgemein	0
021- 8210	Fleet	0
081- 8211	Fleet	0
021- 8220	Kanal	0
081- 8221	Schiffbarer Kanal	0
081- 8222	Nichtschiffbarer Kanal	0
021- 8300	Hafen, allgemein	0
021- 8310	Sportboothafen	0
081- 8311	Sportboothafen	0
021- 8320	Hafen	0
081- 8321	Hafen	0
021- 8400	Bach	0
081- 8401	Oberirdischer Bach	0
081- 8402	Unterirdischer Bach	0
021- 8500	Graben	0
081- 8501	Oberirdischer nasser Graben	0
081- 8502	Unterirdischer nasser Graben	0
081- 8503	Trockener Graben	0
021- 8600	See, allgemein	0
021- 8610	Natürlicher See	0
081- 8611	See	0
081- 8612	Nichtschiffbarer See	0
021- 8620	Stausee	0
081- 8621	Stausee	0
021- 8640	Speicherbecken	0
081- 8641	Speicherbecken	0
021- 8650	Baggersee	0
081- 8651	Baggersee	0
021- 8690	Anderer See	0
081- 8699	See (soweit nicht OS 8611-8698)	0
021- 8800	Teich, Weiher	0
081- 8801	Teich	0
081- 8802	Weiher	0
081- 8808	Teich, Weiher (allgemein)	0
021- 8900	Sumpf	0
081- 8901	Sumpf, Bruch	0
021- 9100	Übungsgelände	0
082- 9101	Übungsgelände (allgemein)	0
021- 9110	Verkehrsübungsplatz	0
082- 9111	Verkehrsübungsplatz	0
021- 9120	Dressurplatz	0
082- 9121	Dressurplatz	0
021- 9130	Militärisches Übungsgelände	0
082- 9131	Truppenübungsplatz	0
082- 9132	Standortübungsplatz	0
021- 9190	Anderes Übungsgelände	0
082- 9199	Übungsgelände (soweit nicht OS 9111-9198)	0
021- 9200	Schutzfläche	0
082- 9201	Damm oder Deich (allgemein)	0
083- 9201	Damm oder Deich (allgemein)	0
082- 9212	Befahrbarer Damm, Deich	0
082- 9213*	Nur für Fußgänger benutzbarer Damm, Deich	0

082- 9214*	Schmaler und niedriger Damm, Deich	0
021- 9220	TP (Marksteinschutzfläche)	0
021- 9230	Rückhaltebecken	0
081- 9231	Rückhaltebecken	0
083- 9231	Rückhaltebecken	0
021- 9240	Lärmschutz	0
082- 9241	Lärmschutzwall	0
083- 9241	Lärmschutzwall	0
082- 9242	Lärmschutzwand	0
083- 9242	Lärmschutzwand	0
082- 9249	Lärmschutzeinrichtung (soweit nicht OS 9241-9248)	0
021- 9250	Damm	0
082- 9251	Damm	0
082- 9252	Schmaler, niedriger Damm	0
021- 9260	Deich, Hochwasserschutzanlage	0
082- 9261	Deich	0
082- 9262	Schmaler, niedriger Deich	0
021- 9290	Andere Schutzfläche	0
082- 9299	Schutzfläche (soweit nicht OS 9211-9298)	0
021- 9300	Historische Anlage	0
021- 9310	Stadtmauer	0
082- 9311	Stadtmauer	0
021- 9320	Turm	0
082- 9321	Stadt- und Torturm	0
082- 9322	Römischer Wachturm	0
021- 9330	Denkmal	0
082- 9331	Mahnmal, Ehrenmal, Gedenkstätte (größere Anlage)	0
082- 9332	Denkmal, Denkstein, Standbild	0
083- 9332	Denkmal, Denkstein, Standbild	0
082- 9333	Naturdenkmal (Baum)	0
083- 9333	Naturdenkmal (Baum)	0
082- 9335	Höhle, Kellereingang im Berg oder Felsen	0
083- 9335	Höhle, Kellereingang im Berg oder Felsen	0
063- 9339	Denkmal (gesetzlich geschützte Objekte)	0
021- 9340	Bildstock	0
082- 9341	Bildstock	0
083- 9341	Bildstock	0
082- 9342	Wegekreuz	0
083- 9342	Wegekreuz	0
021- 9350	Ruine	0
082- 9352	Ruine	0
021- 9360	Ausgrabung	0
082- 9361	Ausgrabungsstätte	0
082- 9371	Hügelgrab	0
082- 9373	Steingrab (Dolmen), Hünenbett	0
(9380)	Kulturgeschichtliches Denkmal der Römerzeit	0
082- 9382	Römerkastell	0
082- 9386	Historische Wasserleitung	0
021- 9390	Andere historische Anlage	0
082- 9391	Hünenstein, Opferstein	0
082- 9392	Pfahlbau	0
082- 9393	Hochacker	0
082- 9394	Historische Wall-, (Befestigungs-)anlage	0
082- 9395	Historischer Grenzstein, Meilenstein	0
083- 9395	Historischer Grenzstein, Meilenstein	0
021- 9400	Friedhof, allgemein	0
021- 9410	Friedhof	0
081- 9411	Friedhof	0
021- 9420	Friedhof (Park)	0
081- 9421	Friedhof (Park)	0
021- 9430	Historischer Friedhof	0
081- 9431	Ehrenfriedhof	0
081- 9432	Jüdischer Friedhof	0
021- 9500	Unland	0
021- 9510	Felsen, Steinriegel	0
021- 9520	Düne	0
082- 9521	Düne	0
021- 9530	Stillgelegtes Abbauland	0
082- 9531	Stillgelegtes Abbauland	0

021- 9590	Anderes Unland	O
082- 9599	Unland (soweit nicht OS 9501-9598)	O
(9700)	Freist. Turm, Befestigungsanlage (soweit nicht Gebäude)	
082- 9701	Turm	O
082- 9703	Aussichtsturm	O
082- 9705	Befestigungsanlage	O

**OSKA-LiegKat NRW**

**- Teil I -**

**A U S G A B E A : F O L I E N A U S G A B E**

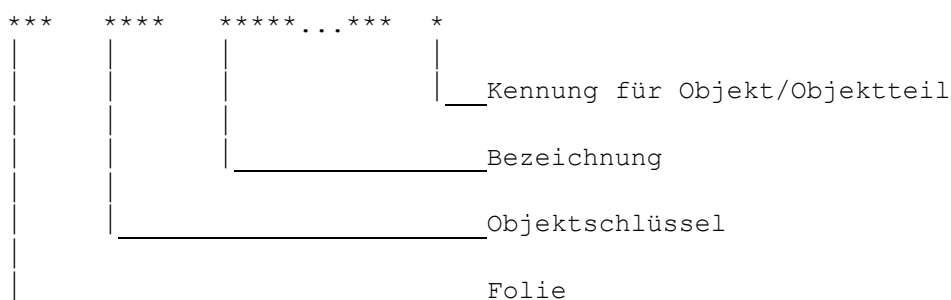
**Liegenschaftskarte / Flurkarte  
Liegenschaftskarte / Stadtgrundkarte**

(sortiert nach aufsteigenden Folien und innerhalb  
der Folien nach aufsteigenden Objektschlüsseln)

weitere Ausgaben:

Standardkatalog

Aufbau pro Zeile im OSKA-LiegKat NRW:



Anmerkung:

Für die Folien 084 und 086 stehen mit Ausnahme der punktförmigen Objekte 1002 "reservierte Hausnummer" und 1036 "vorhandenes nichteingemessenes Gebäude" alle Objekte und Objektschlüssel der Folie 011 zur Verfügung. Da die Objekte der Folien 084 und 086 nur solange dort abgebildet werden, bis sie mit einer Genauigkeit und Zuverlässigkeit erfasst sind, die eine Abbildung in der Folie 011 ermöglichen, wird davon abgesehen, die für die Folien 084 und 086 zugelassenen Schlüssel im OSKA-LiegKat NRW einzeln aufzuführen.

001- 0233	Flurstück, - Flurstücksgrenze, - Flurstücksnummer	O
001- 0234	Flurstücksnummer in besonderer Darstellung	T
001- 0235	Streitige Grenze	T
001- 0237	Flurstücksgrenze als topogr. Gewässerbegrenzung	T
001- 0239	Flurstück, - Flst.grenze, - Flst.nummer in Verkehrswg.	O
001- 0242	Nichtdarzustellende Linie zur Objektdefinition	T
001- 0245	Flurstücksgrenze an kleiner Marksteinschutzfläche	T
001- 0246	Flurstücksnummer in besonderer Darstell. in Verkehrswg.	T
001- 0248	Flurstücksgrenze als Mittellinie in Gewässern	T
001- 0291	Zugehörigkeitshaken	T
001- 0292	Zuordnungspfeil	T
001- 0293	Zugehörigkeitshaken in Verkehrswegen	T
001- 0294	Zuordnungspfeil in Verkehrswegen	T
002- 0231	Gemarkungsgrenze	O
002- 0232	Flur, - Flurgrenze, - Flurbezeichnung	O
002- 0242	Nichtdarzustellende Linie zur Objektdefinition	T
002- 0618	Gemarkungsname	O
003- 0211	Staatsgrenze	O
003- 0212	Landesgrenze (Bundesland)	O
003- 0213	Regierungsbezirksgrenze	O
003- 0214	Kreisgrenze (Kreis, kreisfreie Stadt)	O
003- 0215	Gemeindegrenze (kreisangehörige Gemeinde bzw. Stadt)	O
003- 0224	Grenze des Gemeindeteils (Stadtbezirk, Gemeindebezirk)	O
003- 0611	Kreis, kreisfreie Stadt	O
003- 0612	Kreisangehörige Gemeinde bzw. Stadt	O
003- 0613	Gemeindeteil (Stadtbezirk, Gemeindebezirk)	O
003- 0617	Ortsteil	O
011- 0242	Nichtdarzustellende Linie zur Objektdefinition	T
011- 0249	Unechte Objektbegrenzungslinie	T
011- 0251	Topographische (Begrenzungs-) Linie	T
011- 0252	Überdeckte topographische (Begrenzungs-) Linie	T
011- 0291	Zugehörigkeitshaken	T
011- 0292	Zuordnungspfeil	T
011- 0295	Zuordnungspfeil für lfd. Nr. des Gebäudes	T
011- 0903	Markierung für Wohngebäude usw. ohne Hausnummer	T
011- 0904	Markierung für Wirtschafts- oder Industriegebäude	T
011- 1001	Gebäude (allgemein)	O
011- 1002	Reservierte Hausnummer	O
011- 1003	Wohn- oder öffentliches Gebäude (allgemein)	O
011- 1004	Wirtschafts- oder Industriegebäude (allgemein)	O
011- 1005	Unterirdisches Gebäude (soweit nicht OS 2363)	O
011- 1006	Kleines, untergeordnetes Gebäude	O
011- 1011	Hochhausbegrenzungslinie	T
011- 1012	Begrenz.linie e. öffentl. Gebäudes (soweit nicht OS 1011)	T
011- 1013	Begrenz.linie e. n.öffentl. Gebäudes (sow. nicht OS 1011)	T
011- 1014	Offene Begrenzungslinie eines Gebäudes	T
011- 1016	Begrenzungslinie eines unterirdischen Gebäudes	T
011- 1017	Begrenzungslinie eines zerstörten Gebäudes	T
011- 1018	Nicht exakt erm. Begr.linie e. Gebäudes (z.B. Brandmauer)	T
011- 1031	Hausnummer	T
011- 1032	Laufende Nummer des Gebäudes	T
011- 1033	Anzahl der Vollgeschosse	T
011- 1034	Hausnummer, katasterintern	T
011- 1035	Hausnummer, nicht aus Gebäudekennzeichen abzuleiten	T
011- 1036	Vorhandenes, nichteingemessenes Gebäude	O
011- 1041	Durchfahrt im Gebäude - Kennzeichnung	T
011- 1042	Durchfahrt an überbauter Verkehrsstraße - Kennzeichnung	T
011- 1043	Arkade - Kennzeichnung	T
011- 1044	Treppe, Freitreppe	T
011- 1045	Überdachung, offene Halle - Kennzeichnung	T
011- 1046	Aufgeständertes Gebäude - Kennzeichnung	T
011- 1047	Gebäude mit auskragenden Geschossen - Kennzeichnung	T
011- 1049	Rampe	T
011- 1053	Schornstein im Gebäude	T
011- 1071	Kennzeichnung der Dachform durch Schriftzusatz	T
011- 1101	Öffentliches Gebäude (allgemein)	O

011- 1111	Parlament	0
011- 1112	Rathaus	0
011- 1113	Postamt	0
011- 1114	Zollamt	0
011- 1115	Gericht	0
011- 1116	Botschaft, Konsulat	0
011- 1118	Öffentliche Verwaltung (allgemein)	0
011- 1119	Öffentliche Verwaltung (soweit nicht OS 1111-1117)	0
011- 1121	Allgemeinbildende Schule	0
011- 1122	Berufsschule, Fachschule, Volkshochschule	0
011- 1123	Fachhochschule, Universität	0
011- 1124	Forschungsinstitut	0
011- 1128	Bildungs-, Forschungseinrichtung (allgemein)	0
011- 1129	Bildungs-, Forschungseinr. (soweit nicht OS 1121-1127)	0
011- 1131	Schloss, Burg	0
011- 1132	Theater, Oper	0
011- 1133	Konzertgebäude	0
011- 1134	Museum	0
011- 1135	Rundfunkanstalt, Fernsehanstalt	0
011- 1136	Veranstaltungsgebäude	0
011- 1137	Bibliothek, Bücherei	0
011- 1138	Kulturelle Einrichtung (allgemein)	0
011- 1139	Kulturelle Einrichtung (soweit nicht OS 1131-1137)	0
011- 1141	Christliche Kirche	0
011- 1142	Synagoge	0
011- 1143	Kapelle	0
011- 1144	Gemeindehaus, Küsterei	0
011- 1145	Gotteshaus einer anderen Religionsgemeinschaft	0
011- 1148	Kirchliche Einrichtung (allgemein)	0
011- 1149	Kirchliche Einrichtung (soweit nicht OS 1141-1147)	0
011- 1151	Krankenhaus	0
011- 1152	Heilanstalt, Pflegeanstalt	0
011- 1158	Gesundheitseinrichtung (allgemein)	0
011- 1159	Gesundheitseinrichtung (soweit nicht OS 1151-1157)	0
011- 1161	Jugendfreizeitheim	0
011- 1162	Freizeitheim, Dorfgemeinschaftshaus, Bürgerhaus	0
011- 1163	Seniorenfreizeitstätte	0
011- 1164	Fremdenheim	0
011- 1165	Kindergarten, Kindertagesstätte	0
011- 1168	Sozialeinrichtung (allgemein)	0
011- 1169	Sozialeinrichtung (soweit nicht OS 1161-1167)	0
011- 1171	Polizei	0
011- 1172	Feuerwehr	0
011- 1173	Kaserne	0
011- 1174	Schutzbunker	0
011- 1175	Justizvollzugsanstalt	0
011- 1178	Sicherheitseinrichtung (allgemein)	0
011- 1179	Sicherheitseinrichtung (soweit nicht OS 1171-1177)	0
011- 1181	Trauerhalle	0
011- 1182	Krematorium	0
011- 1188	Friedhofsgebäude (allgemein)	0
011- 1189	Friedhofsgebäude (soweit nicht OS 1181-1187)	0
011- 1191	Bahnhofsgebäude	0
011- 1192	Flughafengebäude	0
011- 1194	U-Bahnhof	0
011- 1195	S-Bahnhof	0
011- 1196	Kontrollturm	0
011- 1197	Omnibusbahnhof	0
011- 1198	Empfangsgebäude für Verkehrsteilnehmer (allgemein)	0
011- 1199	Öffentliches Gebäude (soweit nicht OS 1191-1197)	0
011- 1211	Wohnhaus in Reihe	0
011- 1221	Freistehender Wohnblock	0
011- 1231	Wohnblock in geschlossener Bauweise	0
011- 1301	Wohnhaus (allgemein)	0
011- 1311	Einzelhaus	0
011- 1321	Doppelhaus	0
011- 1331	Reihenhaus	0
011- 1341	Gruppenhaus	0
011- 1361	Hochhaus	0



011- 1371	Kinderheim	0
011- 1372	Seniorenwohnhaus, Seniorenheim	0
011- 1373	Arbeitnehmerwohnheim, Schwesternwohnheim	0
011- 1374	Studentenwohnheim, Schülerwohnheim	0
011- 1375	Schullandheim	0
011- 1378	Wohnheim (allgemein)	0
011- 1379	Wohnheim (soweit nicht OS 1371-1377)	0
011- 1381	Behelfsmäßiges Wohngebäude	0
011- 1399	Wohngebäude (soweit nicht OS 1311-1398)	0
011- 1401	Gebäude für Handel und Dienstleistungen (allgemein)	0
011- 1411	Verwaltungsgebäude, Bürogebäude	0
011- 1421	Kreditinstitutsgebäude, Bankgebäude	0
011- 1431	Versicherungsgebäude	0
011- 1441	Kaufhaus	0
011- 1442	Einkaufszentrum	0
011- 1443	Markthalle	0
011- 1444	Ladengebäude	0
011- 1445	Kiosk	0
011- 1448	Handel (allgemein)	0
011- 1449	Handel (soweit nicht OS 1441-1447)	0
011- 1451	Gebäude für Messe, Ausstellung	0
011- 1461	Hotel, Pension	0
011- 1462	Jugendherberge	0
011- 1463	Hütte mit Übernachtungsmöglichkeit	0
011- 1468	Beherbergung (allgemein)	0
011- 1469	Beherbergung (soweit nicht OS 1461-1467)	0
011- 1471	Gaststätte	0
011- 1472	Raststätte an Autobahn oder Fernstraße	0
011- 1473	Hütte ohne Übernachtungsmöglichkeit	0
011- 1474	Kantine	0
011- 1478	Restauration (allgemein)	0
011- 1479	Restauration (soweit nicht OS 1471-1477)	0
011- 1481	Festsaal	0
011- 1482	Kino	0
011- 1483	Kegelhalle, Bowlinghalle	0
011- 1484	Spielkasino	0
011- 1488	Vergnügungsstätte (allgemein)	0
011- 1489	Vergnügungsstätte (soweit nicht OS 1481-1487)	0
011- 1499	Gebäude f. Handel u. Dienst. (soweit nicht OS 1411-1498)	0
011- 1701	Gebäude für Gewerbe und Industrie (allgemein)	0
011- 1711	Fabrik	0
011- 1721	Werkstatt	0
011- 1731	Tankstelle	0
011- 1741	Kühlhaus	0
011- 1742	Speicher (soweit nicht OS 2725, 3931)	0
011- 1743	Lagerhalle	0
011- 1744	Lagerschuppen	0
011- 1748	Lagerung (allgemein)	0
011- 1749	Lagerung (soweit nicht OS 1741-1747)	0
011- 1751	Transportgebäude	0
011- 1761	Forschungsgebäude	0
011- 1771	Bergwerk, in Betrieb	0
011- 1772	Bergwerk, außer Betrieb	0
011- 1773	Bergwerk, vorübergehend stillgelegt	0
011- 1774	Gradierwerk, Saline (soweit nicht OS 3912)	0
011- 1778	Grundstoff (allgemein)	0
011- 1779	Grundstoff (soweit nicht OS 1771-1777)	0
011- 1781	Betriebliche Sozialeinrichtung (Gebäude)	0
011- 1799	Gebäude u. Gewerbe u. Industrie (sow. nicht OS 1711-1798)	0
011- 1911	Windmühle	0
011- 1913	Wassermühle, Schöpfwerk	0
011- 2101	Gemischt genutztes Gebäude mit Wohnungen	0
011- 2121	Wohngebäude mit Handel und Dienstleistungen	0
011- 2131	Wohngebäude mit Gewerbe und Industrie	0
011- 2141	Öffentliches Gebäude mit Wohnungen	0
011- 2199	Gemischt gen. Gebäude m. Wohnungen (sow. nicht OS 2111-2198)	0
011- 2301	Gebäude für Verkehr (allgemein)	0
011- 2302	Wartestand, überdacht; offene Halle (sow. nicht OS 5402)	0
011- 2311	Straßenmeisterei	0

011- 2312	Wartehalle	0
011- 2313	Fahrzeughalle	0
011- 2318	Straßenverkehrsgebäude (allgemein)	0
011- 2319	Straßenverkehr (soweit nicht OS 2311-2317)	0
011- 2321	Bahnwärterhaus	0
011- 2322	Lokschuppen, Wagenhalle	0
011- 2323	Stellwerk, Blockstellengebäude	0
011- 2324	Güterbahnhofsgebäude	0
011- 2328	Schienenverkehrsgebäude (allgemein)	0
011- 2329	Schienenverkehr (soweit nicht OS 1190 oder 2321-2327)	0
011- 2332	Flugzeughalle	0
011- 2338	Gebäude für Luftfahrt (allgemein)	0
011- 2339	Luftfahrt (soweit nicht OS 1190 oder 2331-2337)	0
011- 2341	Werft	0
011- 2342	Dock	0
011- 2343	Schleuse	0
011- 2344	Bootshaus	0
011- 2348	Schifffahrtsgebäude (allgemein)	0
011- 2349	Schiffahrt (soweit nicht OS 2341-2347)	0
011- 2351	Spannwerk (Gebäude)	0
011- 2358	Gebäude für Seilbahn (allgemein)	0
011- 2359	Seilbahn (soweit nicht OS 2351-2357)	0
011- 2361	Parkhaus	0
011- 2362	Parkdeck	0
011- 2363	Tiefgarage	0
011- 2364	Sammelgarage	0
011- 2365	Doppelgarage	0
011- 2366	Einzelgarage	0
011- 2367	Überdachter Stellplatz (soweit nicht OS 5315)	0
011- 2368	Gebäude für Parken (allgemein)	0
011- 2369	Parken (soweit nicht OS 2361-2367)	0
011- 2399	Gebäude zu Verkehrsanlage (soweit nicht OS 2311-2398)	0
011- 2501	Gebäude für Versorgung (allgemein)	0
011- 2511	Wasserwerk	0
011- 2512	Pumpwerk	0
011- 2513	Pumpstelle	0
011- 2514	Wasserturm	0
011- 2515	Wasserbehälter	0
011- 2518	Gebäude für Wasserversorgung (allgemein)	0
011- 2519	Wasserversorgung (soweit nicht OS 2511-2517)	0
011- 2521	Elektrizitätswerk	0
011- 2522	Umspannwerk	0
011- 2523	Umformer (soweit nicht OS 3447)	0
011- 2528	Gebäude für Elektrizitätsversorgung (allgemein)	0
011- 2529	Elektrizitätsversorgung (soweit nicht OS 2521-2527)	0
011- 2541	Sendeturm, Fernmeldeturm	0
011- 2548	Gebäude für Funk- und Fernmeldewesen (allgemein)	0
011- 2549	Funk- und Fernmeldewesen (soweit nicht OS 2541-2547)	0
011- 2551	Oltank	0
011- 2561	Oberirdisches Gebäude an unterirdischen Leitungen	0
011- 2571	Gaswerk	0
011- 2572	Gasometer	0
011- 2581	Heizwerk	0
011- 2591	Pumpwerk (nicht für Wasserversorgung)	0
011- 2599	Gebäude für Versorgung (soweit nicht OS 2511-2598)	0
011- 2601	Gebäude für Entsorgung (allgemein)	0
011- 2611	Kläranlage	0
011- 2612	Bedürfnisanstalt	0
011- 2619	Abwasserbeseitigung (soweit nicht OS 2611-2617)	0
011- 2621	Abfall (Lagergebäude)	0
011- 2622	Abfallverbrennungsanlage	0
011- 2623	Betriebsgebäude einer Abfalldéponie	0
011- 2628	Gebäude für Abfallbeseitigung (allgemein)	0
011- 2629	Abfallbeseitigung (soweit nicht OS 2621-2627)	0
011- 2699	Gebäude für Entsorgung (soweit nicht OS 2611-2698)	0
011- 2701	Gebäude für Land- und Forstwirtschaft (allgemein)	0
011- 2711	Landwirtschaftliches Wohngebäude	0
011- 2721	Scheune	0
011- 2723	Schuppen	0

011- 2724	Stall	0
011- 2725	Futtersilo (soweit nicht OS 1742, 3931)	0
011- 2726	Scheune und Stall	0
011- 2727	Gebäude für Tiergroßhaltung	0
011- 2728	Landwirtschaftliches Betriebsgebäude (allgemein)	0
011- 2729	Betrieb (soweit nicht OS 2721-2727)	0
011- 2731	Landwirtschaftliches Wohn- und Betriebsgebäude	0
011- 2736	Forsthaus	0
011- 2737	Jagdhaus, Jagdhütte	0
011- 2738	Landwirtschaftliches Wohn- und Betriebsgebäude (allgem.)	0
011- 2741	Gewächshaus, Treibhaus	0
011- 2742	Auf Schienen verschiebbares Gewächshaus	0
011- 2748	Gewächshaus (allgemein)	0
011- 2799	Gebäude f. Land- u. Forstwirt. (sow. nicht OS 2711-2798)	0
011- 2801	Gebäude für Erholung (allgemein)	0
011- 2811	Sporthalle	0
011- 2812	Sportplatzgebäude	0
011- 2818	Gebäude für Sport (allgemein)	0
011- 2819	Sport (soweit nicht OS 2811-2817)	0
011- 2821	Hallenbad	0
011- 2822	Gebäude der Freibadanlage	0
011- 2828	Badegebäude (allgemein)	0
011- 2829	Badegebäude (soweit nicht OS 2821-2827)	0
011- 2831	Tribüne	0
011- 2841	Badegebäude für medizinische Zwecke	0
011- 2842	Sanatorium	0
011- 2848	Kurgebäude (allgemein)	0
011- 2849	Kur (soweit nicht OS 2841-2847)	0
011- 2851	Campingplatzgebäude	0
011- 2861	Ferienhaus	0
011- 2862	Wochenendhaus	0
011- 2863	Gartenhaus	0
011- 2868	Freizeithaus (allgemein)	0
011- 2869	Freizeithaus (soweit nicht OS 2861-2867)	0
011- 2871	Empfangsgebäude	0
011- 2872	Aquarium, Terrarium	0
011- 2873	Tierschauhaus	0
011- 2874	Stall	0
011- 2878	Gebäude für Zoologie (allgemein)	0
011- 2879	Zoologie (soweit nicht OS 2871-2877)	0
011- 2881	Empfangsgebäude	0
011- 2882	Gewächshaus	0
011- 2883	Pflanzenschauhaus	0
011- 2888	Gebäude für Botanik (allgemein)	0
011- 2889	Botanik (soweit nicht OS 2881-2887)	0
011- 2891	Aussichtsturm	0
011- 2894	Schutzhütte	0
011- 2899	Gebäude für Erholung (soweit nicht OS 2811-2898)	0
011- 2921	Ungenutztes Gebäude	0
021- 0241	Nutzungsartengrenze	T
021- 0242	Nichtdarzustellende Linie zur Objektdefinition	T
021- 0249	Unechte Objektbegrenzungslinie	T
021- 0292	Zuordnungspfeil	T
021- 1000	Gebäude- und Freifläche	0
021- 1100	Gebäude- und Freifläche - Öffentliche Zwecke	0
021- 1110	Verwaltung	0
021- 1120	Bildung und Forschung	0
021- 1130	Kultur	0
021- 1140	Kirche	0
021- 1150	Gesundheit	0
021- 1160	Soziales	0
021- 1170	Sicherheit und Ordnung	0
021- 1180	Friedhof	0
021- 1190	Andere öffentliche Einrichtung	0
021- 1210	Wohnhaus in Reihe	0
021- 1220	Freistehender Wohnblock	0
021- 1230	Wohnblock in geschlossener Bauweise	0
021- 1300	Gebäude und Freifläche - Wohnen	0

021- 1310	Einzelhaus	0
021- 1320	Doppelhaus	0
021- 1330	Reihenhaus	0
021- 1340	Gruppenhaus	0
021- 1360	Hochhaus	0
021- 1390	Andere Wohnanlage	0
021- 1400	Gebäude- und Freifläche - Handel und Dienstleistungen	0
021- 1410	Verwaltung, freie Berufe	0
021- 1420	Bank, Kredit	0
021- 1430	Versicherung	0
021- 1440	Handel	0
021- 1450	Messe, Ausstellung	0
021- 1460	Beherbergung	0
021- 1470	Restauration	0
021- 1480	Vergnügung	0
021- 1490	Andere Einrichtung für Handel und Dienstleistungen	0
021- 1700	Gebäude- und Freifläche - Gewerbe und Industrie	0
021- 1710	Produktion	0
021- 1720	Handwerk	0
021- 1730	Tankstelle	0
021- 1740	Lagerung	0
021- 1750	Transport	0
021- 1760	Forschung	0
021- 1770	Grundstoff	0
021- 1780	Betriebliche Sozialeinrichtung	0
021- 1790	Andere Einrichtung für Gewerbe und Industrie	0
021- 2100	Gebäude- und Freifläche, Mischnutzung mit Wohnen	0
021- 2120	Wohnen mit Handel und Dienstleistungen	0
021- 2130	Wohnen mit Gewerbe und Industrie	0
021- 2140	Öffentlich mit Wohnen	0
021- 2190	Andere Mischnutzung mit Wohnen	0
021- 2300	Gebäude- und Freifläche zu Verkehrsanlagen	0
021- 2310	Straße	0
021- 2320	Schiene	0
021- 2330	Luftfahrt	0
021- 2340	Schifffahrt	0
021- 2350	Seilbahn	0
021- 2360	Parken	0
021- 2370	Parken, öffentlich zugänglich	0
021- 2380	Parken, privat	0
021- 2390	Andere Verkehrsanlage	0
021- 2500	Gebäude- und Freifläche zu Versorgungsanlagen	0
021- 2510	Wasser	0
021- 2520	Elektrizität	0
021- 2540	Funk- und Fernmeldewesen	0
021- 2550	Öl	0
021- 2570	Gas	0
021- 2580	Wärme	0
021- 2590	Andere Versorgungsanlage	0
021- 2600	Gebäude- und Freifläche zu Entsorgungsanlagen	0
021- 2610	Abwasserbeseitigung	0
021- 2620	Abfallbeseitigung	0
021- 2690	Andere Entsorgungsanlage	0
021- 2700	Gebäude- und Freifläche - Land- und Forstwirtschaft	0
021- 2710	Wohnen	0
021- 2720	Betrieb	0
021- 2730	Wohnen und Betrieb	0
021- 2740	Gewächshaus	0
021- 2790	Andere Einrichtung der Land- und Forstwirtschaft	0
021- 2800	Gebäude- und Freifläche - Erholung	0
021- 2810	Sport	0
021- 2820	Bad	0
021- 2830	Stadion	0
021- 2840	Kur	0
021- 2850	Camping	0
021- 2860	Wochenendhaus	0
021- 2870	Zoologie	0
021- 2880	Botanik	0
021- 2890	Andere Erholungseinrichtung	0

021- 2900	Gebäude- und Freifläche, ungenutzt	0
021- 2910	Bauplatz	0
021- 2920	Fläche mit ungenutztem Gebäude	0
021- 2990	Andere Freifläche	0
021- 3000	Betriebsfläche	0
021- 3100	Betriebsfläche Abbauland	0
021- 3110	Sand	0
021- 3120	Kies	0
021- 3130	Lehm, Ton, Mergel	0
021- 3140	Gestein	0
021- 3150	Erz	0
021- 3160	Kohle	0
021- 3170	Torf	0
021- 3180	Lava	0
021- 3190	Anderes Abbauland	0
021- 3200	Betriebsfläche Halde	0
021- 3210	Erde	0
021- 3220	Schutt	0
021- 3230	Schlacke	0
021- 3240	Abraum	0
021- 3290	Andere Aufschüttung	0
021- 3300	Betriebsfläche Lagerplatz	0
021- 3310	Kohle	0
021- 3320	Öl	0
021- 3330	Baustoffe	0
021- 3340	Schrott, Altmaterial	0
021- 3350	Ausstellung	0
021- 3360	Betrieb	0
021- 3390	Anderer Lagerplatz	0
021- 3400	Betriebsfläche Versorgungsanlage	0
021- 3410	Wasser	0
021- 3430	Gas	0
021- 3440	Elektrizität	0
021- 3460	Öl	0
021- 3470	Wärme	0
021- 3480	Funk- und Fernmeldewesen	0
021- 3490	Andere Versorgungsanlage	0
021- 3500	Betriebsfläche Entsorgungsanlage	0
021- 3510	Abfall	0
021- 3520	Schlamm	0
021- 3530	Abwasser	0
021- 3590	Andere Entsorgungsanlage	0
021- 3600	Betriebsfläche, ungenutzt	0
021- 3610	Erweiterung, Neuansiedlung	0
021- 3620	Stillegung	0
021- 4000	Erholungsfläche	0
021- 4100	Sportfläche	0
021- 4110	Sportplatz (Ball sport)	0
021- 4120	Golfplatz	0
021- 4130	Rennbahn	0
021- 4140	Reitplatz	0
021- 4150	Schießstand	0
021- 4160	Freibad	0
021- 4170	Eisbahn, Rollschuhbahn	0
021- 4180	Tennisplatz	0
021- 4190	Andere Sportfläche	0
021- 4200	Grünanlage	0
021- 4210	Park	0
021- 4220	Spielplatz, Bolzplatz	0
021- 4230	Zoologischer Garten	0
021- 4240	Wildgehege	0
021- 4250	Botanischer Garten	0
021- 4260	Kleingarten	0
021- 4270	Wochenendplatz	0
021- 4280	Garten	0
021- 4290	Andere Grünanlage	0
021- 4300	Campingplatz	0
021- 5000	Verkehrsfläche	0
021- 5100	Straße	0

021- 5110	Straße - mehrbahnig	0
021- 5120	Straße - einbahnig	0
021- 5130	Straße, Fußgängerzone	0
021- 5140	Gehweg an Straße	0
021- 5150	Geh- und Radweg an Straße	0
021- 5160	Radweg an Straße	0
021- 5200	Weg	0
021- 5210	Fahrweg	0
021- 5220	Fußweg	0
021- 5230	Gang	0
021- 5240	Radweg	0
021- 5250	Fuß- und Radweg	0
021- 5260	Reitweg	0
021- 5300	Platz	0
021- 5310	Parkplatz	0
021- 5320	Rastplatz	0
021- 5330	Marktplatz	0
021- 5340	Mehrzweckplatz	0
021- 5390	Anderer Platz	0
021- 5400	Bahngelände	0
021- 5410	Eisenbahn	0
021- 5430	Straßenbahn	0
021- 5450	U-Bahn	0
021- 5480	S-Bahn	0
021- 5490	Anderes Bahngelände	0
021- 5500	Flugplatz	0
021- 5510	Flughafen	0
021- 5520	Landeplatz	0
021- 5530	Segelfluggelände	0
021- 5590	Anderer Flugplatz	0
021- 5600	Schiffsverkehr	0
021- 5610	Hafenanlage	0
021- 5620	Fähranlage	0
021- 5650	Anlegestelle	0
021- 5690	Anderer Schiffsverkehrsanlage	0
021- 5800	Verkehrsfläche, ungenutzt	0
021- 5901	Verkehrsbegleitfläche, einzelne Buschsignatur	T
021- 5902	Verkehrsbegleitfläche, einzelne Wiesensignatur	T
021- 5903	Verkehrsbegleitfläche, einzelne Nadelbuschsignatur	T
021- 5910	Verkehrsbegleitfläche an Straße	0
021- 5920	Verkehrsbegleitfläche an Bahngelände	0
021- 5930	Verkehrsbegleitfläche an Flugplatz	0
021- 5940	Gewässerbegleitfläche	0
021- 6000	Landwirtschaftsfläche	0
021- 6100	Ackerland, allgemein	0
021- 6110	Ackerland	0
021- 6120	Streuobstacker	0
021- 6130	Hopfen	0
021- 6140	Spargel	0
021- 6200	Grünland, allgemein	0
021- 6210	Grünland	0
021- 6220	Streuobstwiese	0
021- 6300	Gartenland, allgemein	0
021- 6310	Gartenland	0
021- 6320	Baumschule	0
021- 6400	Weingarten	0
021- 6500	Moor	0
021- 6600	Heide	0
021- 6700	Obstanbaufläche	0
021- 6710	Obstbaumanlage	0
021- 6720	Obststrauchanlage	0
021- 6800	Landwirtschaftliche Betriebsfläche	0
021- 6900	Brachland	0
021- 6910	Ackerland - brach	0
021- 6920	Grünland - brach	0
021- 6930	Gartenland - brach	0
021- 6940	Weingarten - brach	0
021- 6950	Streuobstacker - brach	0
021- 6960	Streuobstwiese - brach	0

021- 6970	Obstanbaufläche - brach	O
021- 7000	Waldfläche	O
021- 7100	Laubwald	O
021- 7200	Nadelwald	O
021- 7300	Mischwald	O
021- 7301	Mischwald, einzelne Nadelwaldsignatur	T
021- 7302	Mischwald, einzelne Laubwaldsignatur	T
021- 7310	Laubwald mit Nadelholz	O
021- 7320	Nadelwald mit Laubholz	O
021- 7400	Gehölz	O
021- 7401	Gehölz, einzelne Nadelgehölzsignatur	T
021- 7402	Gehölz, einzelne Laubgehölzsignatur	T
021- 7410	Wallhecke	O
021- 7420	Windschutzstreifen	O
021- 7430	Windschutzanlage	O
021- 7600	Forstwirtschaftliche Betriebsfläche	O
021- 7810*	Gebäude- und Freifläche - Wohnen	O
021- 7813*	Wohnblock	O
021- 7825*	Verein	O
021- 7835*	Gebäude- und Freifläche - Mischnutzung	O
021- 7837*	Öffentlich, Gewerbe und Industrie	O
021- 7838*	Öffentlich, Handel und Wirtschaft	O
021- 7841*	Handel und Wirtschaft, Gewerbe und Industrie	O
021- 7852*	Andere Energie	O
021- 7875*	Schutt	O
021- 7878*	Kleingarten	O
021- 7879*	Straße	O
021- 7880*	Straße - mehrbahnig	O
021- 7881*	Straße - einbahnig	O
021- 7882*	Fahrweg	O
021- 7883*	Fußweg	O
021- 7884*	Bahngelände	O
021- 7885*	Bahn	O
021- 7886*	U-Bahn, S-Bahn	O
021- 7887*	Straßenbahn	O
021- 7892*	Anlegestelle	O
021- 7894*	Gartenland	O
021- 7900*	Fluss	O
021- 7901*	Kanal	O
021- 7902*	Hafen	O
021- 7903*	See	O
021- 8000	Wasserfläche	O
021- 8100	Fluss, allgemein	O
021- 8110	Fluss	O
021- 8120	Altwasser	O
021- 8130	Altarm	O
021- 8200	Kanal, allgemein	O
021- 8210	Fleet	O
021- 8220	Kanal	O
021- 8300	Hafen, allgemein	O
021- 8310	Sportboothafen	O
021- 8320	Hafen	O
021- 8400	Bach	O
021- 8500	Graben	O
021- 8600	See, allgemein	O
021- 8610	Natürlicher See	O
021- 8620	Stausee	O
021- 8640	Speicherbecken	O
021- 8650	Baggersee	O
021- 8690	Anderer See	O
021- 8800	Teich, Weiher	O
021- 8900	Sumpf	O
021- 9100	Übungsgelände	O
021- 9110	Verkehrsübungsplatz	O
021- 9120	Dressurplatz	O
021- 9130	Militärisches Übungsgelände	O
021- 9190	Anderes Übungsgelände	O
021- 9200	Schutzfläche	O
021- 9220	TP (Marksteinschutzfläche)	O

021- 9230	Rückhaltebecken	O
021- 9240	Lärmschutz	O
021- 9250	Damm	O
021- 9260	Deich, Hochwasserschutzanlage	O
021- 9290	Andere Schutzfläche	O
021- 9300	Historische Anlage	O
021- 9310	Stadtmauer	O
021- 9320	Turm	O
021- 9330	Denkmal	O
021- 9340	Bildstock	O
021- 9350	Ruine	O
021- 9360	Ausgrabung	O
021- 9390	Andere historische Anlage	O
021- 9400	Friedhof, allgemein	O
021- 9410	Friedhof	O
021- 9420	Friedhof (Park)	O
021- 9430	Historischer Friedhof	O
021- 9500	Unland	O
021- 9510	Felsen, Steinriegel	O
021- 9520	Düne	O
021- 9530	Stillgelegtes Abbauland	O
021- 9590	Anderes Unland	O
023- 0242	Nichtdarzustellende Linie zur Objektdefinition	T
023- 0249	Unechte Objektbegrenzungslinie	T
023- 0311	Grenzhecke	O
023- 0312	Grenzzaun	O
023- 0313	Grenzmauer	O
023- 0315	Grenzwall ohne Vegetation	O
023- 0316	Grenzwall mit Vegetation	O
023- 0317	Grenzrain	O
023- 0318	Wasserführender Grenzgraben	O
023- 0319	Trockener Grenzgraben	O
023- 0321	Futtermauer, Stützmauer als Grenzmauer	O
023- 0323	Spundwand als Grenzeinrichtung	O
023- 8025	Fließrichtungspfeil	T
028- 0242	Nichtdarzustellende Linie zur Objektdefinition	T
028- 0249	Unechte Objektbegrenzungslinie	T
028- 0411	Höhenlinie - 20 m	O
028- 0412	Höhenlinie - 10 m	O
028- 0413	Höhenlinie -5 m	O
028- 0414	Höhenlinie -2,5 m	O
028- 0415	Höhenlinie -1 m	O
028- 0416	Höhenlinie -0,5/0,25 m	O
028- 0431	Höhenpunkt mit Höhenzahl	O
028- 0432	Höhenpunkt mit Höhenzahl, grundrisserläuternd	O
028- 0441	Fels	O
028- 0461	Böschung	O
028- 0462	Steilrand mit deutlicher Oberkante	O
028- 0473	Futtermauer, Stützmauer	O
028- 0474	Spundwand	O
028- 0481	Deutliche Böschungsoberkante	T
028- 0482	Undeutliche Böschungsoberkante	T
028- 0484	Deutliche Böschungsunterkante	T
028- 0485	Undeutliche Böschungsunterkante	T
028- 0489	Trennschraffe	T
028- 0492	Böschungshöhe	T
050- 0161	Trig. Hochpunkt, Zentrum	O
050- 0162	Trig. Bodenpunkt, Zentrum	O
050- 0164	Trig. Punkt, Exzentrum; Vermark. Pfeiler u. Platte	O
050- 0165	Trig. Punkt, Exzentrum; sonstige Vermarkung	O
050- 0292	Zuordnungspfeil	T
051- 0122	Aufnahmepunkt, 1. Verdichtungsstufe (AP(1))	O
051- 0123	Aufnahmepunkt, 2. Verdichtungsstufe (AP(2))	O
051- 0124	Aufnahmepunkt, 2.V.st. (AP(2)) von untergeord. Bedeutung	O
051- 0125	Sicherungsmarke eines AP(1)	O
051- 0292	Zuordnungspfeil	T



052- 0111	Grenzzeichen an Staats-, Landesgrenzen	O
052- 0112	Grenzsäule an Staats-, Landesgrenzen	O
052- 0117	Grenzpunkt, keine weiteren Angaben erfasst bzw. dargest.	O
052- 0118	Abgemarkter Grenzpunkt, Art der Vermarkung nicht erfasst	O
052- 0119	Nichtabgemarkter Grenzpunkt	O
052- 0292	Zuordnungspfeil	T
053- 0151	Gebäudepunkt	O
054- 0152	Anderer topogr. Punkt	O
059- 0148	Höhenfestpunkt (allgemein)	O
059- 0292	Zuordnungspfeil	T
061- 0225	Baublock, -grenze	O
062- 0236	Baulastgrenze	O
062- 0238	Belastungsgrenze nach Paragraph 7 Abs. 2 GBO	O
063- 0113	Vermarkter Grenzpunkt der Markscheide	O
063- 0272	Gesetzliche Überschwemmungsgrenze	O
063- 0273	Hochwassergrenze	O
063- 0275	Markscheide	O
063- 0276	Naturschutzgebietsgrenze	O
063- 0277	Landschaftsschutzgebietsgrenze	O
063- 0278	Wasserschutzgebietsgrenze	O
063- 0279	Lärmschutzbereichsgrenze	O
063- 0281	Heilquellenschutzgebietsgrenze	O
063- 0282	Pegelschutzgebietsgrenze	O
063- 0283	Denkmalbereichsgrenze	O
063- 0284	Grabungsschutzgebietsgrenze	O
063- 0285	Altlast, -grenze	O
063- 0286	Flurbereinigungsgebietsgrenze	O
063- 0287	Umlegungsgebietsgrenze	O
063- 0288	Sanierungsgebietsgrenze	O
063- 0289	Anderer öffentl.-rechtl. Grenze (sow. nicht OS 0272-0288)	O
063- 9339	Denkmal (gesetzlich geschützte Objekte)	O
065- 0242	Nichtdarzustellende Linie zur Objektdefinition	T
065- 0249	Unechte Objektbegrenzungslinie	T
065- 0251	Topographische (Begrenzungs-) Linie	T
065- 0252	Überdeckte topographische (Begrenzungs-) Linie	T
065- 0292	Zuordnungspfeil	T
065- 3401	Transportrichtungspfeil	T
065- 3411	Brunnen, Brunnenstube	O
065- 3412	Wassergewinnungsgelände	O
065- 3418	Oberirdische Wasserleitung (allgemein)	O
065- 3419	Unterirdische Wasserleitung (allgemein)	O
065- 3422	Oberirdische Fernwasserleitung	O
065- 3424	Unterirdische Fernwasserleitung	O
065- 3425	Wasserbehälter (soweit nicht OS 2515)	O
065- 3426	Merkzeichen für Wasserversorgung	O
065- 3432	Oberirdische Gasleitung	O
065- 3444	Oberirdische Hochspannungsleitung	O
065- 3446	Unterirdische Hochspannungsleitung	O
065- 3447	Umformer (soweit nicht OS 2523)	O
065- 3448	Merkzeichen für Hochspannungsleitung	O
065- 3451	Stahlrohrmast	O
065- 3452	Stahlbetonmast	O
065- 3453	Einfacher Stahlgittermast	O
065- 3454	Stahlgittermast, wenn Leitung zw. Masten ni. darge. wird	O
065- 3455	Doppelmast	O
065- 3456	Holzmast	O
065- 3457	Oberirdische Leitung der Energieversorgung/des Fernmeldewesens	O
065- 3458	Leitungsmast (allgemein)	O
065- 3459	Unterirdische Leitung der Energieversorgung/des Fernmeldewesens	O
065- 3464	Oberirdische Rohölleitung	O
065- 3465	Unterirdische Rohölleitung	O
065- 3466	Merkzeichen für Rohölleitung	O
065- 3468	Oberirdische Heizleitung (allgemein)	O

065- 3469	Unterirdische Heizleitung (allgemein)	O
065- 3475	Oberirdische Fernheizleitung	O
065- 3476	Unterirdische Fernheizleitung	O
065- 3477	Merkzeichen für Fernheizleitung	O
065- 3478	Einsteigeschacht für Fernheizleitung	O
065- 3485	Funkmast, Funkstelle, Umsetzer	O
065- 3492	Oberirdische Produktenfernleitung	O
065- 3493	Unterirdische Produktenfernleitung	O
065- 3494	Merkzeichen für Produktenfernleitung	O
065- 3495	Windrad, Windmotor	O
065- 3499	Betriebsfläche zu Versorgungsanl. (sow. ni. OS 3411-3498)	O
065- 3501	Oberirdische Abwasserleitung	O
065- 3503	Kläranlage (Klär- und Rührbecken)	O
065- 3506	Rieselfeld	O
065- 3511	Abfalldeponie	O
065- 3514	Altablagerung	O
065- 3521	Schlammbecken, Sandfang	O
065- 3599	Betriebsfläche zu Entsorgungsanl. (sow. ni. OS 3511-3598)	O
065- 3931	Silo (soweit nicht OS 2725)	O
065- 5759	Flutlichtmast	O
066- 0242	Nichtdarzustellende Linie zur Objektdefinition	T
066- 0249	Unechte Objektbegrenzungslinie	T
066- 0251	Topographische (Begrenzungs-) Linie	T
066- 0252	Überdeckte topographische (Begrenzungs-) Linie	T
066- 0292	Zuordnungspfeil	T
066- 3401	Transportrichtungspfeil	T
066- 3411	Brunnen, Brunnenstube	O
066- 3412	Wassergewinnungsgelände	O
066- 3418	Oberirdische Wasserleitung (allgemein)	O
066- 3419	Unterirdische Wasserleitung (allgemein)	O
066- 3421	Oberirdische Wasserleitung	O
066- 3422	Oberirdische Fernwasserleitung	O
066- 3423	Unterirdische Wasserleitung	O
066- 3424	Unterirdische Fernwasserleitung	O
066- 3425	Wasserbehälter (soweit nicht OS 2515)	O
066- 3426	Merkzeichen für Wasserversorgung	O
066- 3427	Hydrant, oberirdisch	O
066- 3428	Hydrant, unterirdisch	O
066- 3429	Schieberkappe, Wasser	O
066- 3432	Oberirdische Gasleitung	O
066- 3433	Unterirdische Gasleitung	O
066- 3434	Merkzeichen für Gasleitung	O
066- 3435	Gasschieber (Kappe)	O
066- 3436	Merkzeichen (allgemein)	O
066- 3437	Schieberkappe (allgemein)	O
066- 3438	Einsteigeschacht (allgemein)	O
066- 3441	Oberirdische Leitung der Elektrizitätsversorgung	O
066- 3442	Unterirdische Leitung der Elektrizitätsversorgung	O
066- 3443	Merkzeichen für Elektrizitätsversorgung	O
066- 3444	Oberirdische Hochspannungsleitung	O
066- 3446	Unterirdische Hochspannungsleitung	O
066- 3447	Umformer (soweit nicht OS 2523)	O
066- 3448	Merkzeichen für Hochspannungsleitung	O
066- 3451	Stahlrohrmast	O
066- 3452	Stahlbetonmast	O
066- 3453	Einfacher Stahlgittermast	O
066- 3454	Stahlgittermast, wenn Leitung zw. Masten ni. darge. wird	O
066- 3455	Doppelmast	O
066- 3456	Holzmast	O
066- 3457	Oberirdische Leitung der Energieversorgung/des Fernmeldewesens	O
066- 3458	Leitungsmast (allgemein)	O
066- 3459	Unterirdische Leitung der Energieversorgung/des Fernmeldewesens	O
066- 3464	Oberirdische Rohölleitung	O
066- 3465	Unterirdische Rohölleitung	O
066- 3466	Merkzeichen für Rohölleitung	O
066- 3468	Oberirdische Heizleitung (allgemein)	O
066- 3469	Unterirdische Heizleitung (allgemein)	O
066- 3471	Oberirdische Leitung der Heizungsanlage	O

066- 3472	Unterirdische Leitung der Heizungsanlage	O
066- 3473	Merkzeichen für Heizungsanlage	O
066- 3474	Einsteigeschacht für Heizungsanlage	O
066- 3475	Oberirdische Fernheizleitung	O
066- 3476	Unterirdische Fernheizleitung	O
066- 3477	Merkzeichen für Fernheizleitung	O
066- 3478	Einsteigeschacht für Fernheizleitung	O
066- 3481	Oberirdische Leitung des Fernmeldewesens	O
066- 3482	Unterirdische Leitung des Fernmeldewesens	O
066- 3483	Merkzeichen für Fernmeldewesen	O
066- 3484	Einsteigeschacht für Fernmeldewesen, Kabelschacht	O
066- 3485	Funkmast, Funkstelle, Umsetzer	O
066- 3486	Fernsprechhäuschen	O
066- 3487	Feuermelder	O
066- 3488	Polizeirufsäule	O
066- 3489	Kabelkasten, Schaltkasten	O
066- 3492	Oberirdische Produktenfernleitung	O
066- 3493	Unterirdische Produktenfernleitung	O
066- 3494	Merkzeichen für Produktenfernleitung	O
066- 3495	Windrad, Windmotor	O
066- 3499	Betriebsfläche zu Versorgungsanl. (sow. ni. OS 3411-3498)	O
066- 3501	Oberirdische Abwasserleitung	O
066- 3502	Unterirdische Abwasserleitung	O
066- 3503	Kläranlage (Klär- und Rührbecken)	O
066- 3504	Einsteigeschacht für Abwasserleitung	O
066- 3505	Straßensinkkasten	O
066- 3506	Rieselfeld	O
066- 3511	Abfalldeponie	O
066- 3512	Müllboxen-Anlage	O
066- 3513	Kehrichtgrube	O
066- 3514	Altablagerung	O
066- 3521	Schlammbecken, Sandfang	O
066- 3599	Betriebsfläche zu Entsorgungsanl. (sow. ni. OS 3511-3598)	O
066- 3931	Silo (soweit nicht OS 2725)	O
066- 5741	Laterne, Gas-	O
066- 5742	Laterne, elektrisch	O
066- 5743	Kandelaber, Gas-	O
066- 5744	Kandelaber, elektrisch	O
066- 5745	Briefkasten	O
066- 5746	Uhr	O
066- 5747	Anschlagsäule bzw. Werbefläche	O
066- 5748	Leuchtsäule	O
066- 5749	Rolltreppe	O
066- 5751	Fahnenmast, freistehend	O
066- 5759	Flutlichtmast	O
071- 0710	Kartenblatt	O
071- 0712	Geodätische Koordinatenlinie im Randstreifen	T
071- 0713	Wertangabe für geodätische Koordinatenlinie	T
071- 0715	Grenzmeridian	T
071- 0716	Wertangabe für Grenzmeridian	T
071- 0717	Außerer Kartenrahmen	T
071- 0719	Geodätisches Kartennetz (Gitterkreuz)	T
071- 0721	Anschlussblattnummer	T
071- 0723	Kennung für Suchquadrat	T
071- 0729	Kennziffer des Meridianstreifensystems für Kartenblattnr.	T
071- 0741	Flurübersicht, Bezeichnung	T
071- 0742	Rahmen der Flurübersicht	T
071- 0743	Staatsgrenze	T
071- 0744	Landesgrenze	T
071- 0745	Regierungsbezirksgrenze	T
071- 0746	Kreisgrenze (Kreis, kreisfreie Stadt)	T
071- 0747	Gemarkungsgrenze	T
071- 0748	Flurgrenze	T
071- 0749	Flurnummer in / an Übersicht	T
071- 0753	Gemarkungsname	T
071- 0759	Gemeindegrenze	T
071- 0761	Rahmen der Baublockübersicht	T
071- 0762	Linien in Baublockübersicht	T

071- 0763	Blocknummer in / an Baublockübersicht	T
071- 0764	Baublockübersicht, Bezeichnung	T
071- 0771	Nummer des Kartenblattes	T
071- 0772	Herausgebervermerk - Katasteramt	T
071- 0773	Maßstab	T
071- 0775	Herausgebervermerk - Kreis / kreisfreie Stadt	T
071- 0776	Herausgebervermerk - Datum	T
071- 0777	Blattbezeichnung: Liegenschaftskarte / Flurkarte	T
071- 0778	Blattbezeichnung: Liegenschaftskarte / Stadtgrundkarte	T
071- 0779	Schutzvermerk	T
071- 0781	Rahmen der Bebauungsplanübersicht	T
071- 0782	Bebauungsplangrenze in Übersicht	T
071- 0783	Bebauungsplannummer in / an Übersicht	T
071- 0784	Erläuterungen zur Übersicht: Bebauungsplanname	T
071- 0785	Bebauungsplanübersicht, Bezeichnung	T
071- 0791	Rahmen der Blattübersicht, Begrenz. d. Kilometerquadrate	T
071- 0792	Blattbegrenzungslinie im Kilometerquadrat	T
071- 0793	Blattbegrenzungslinie d. vorliegenden Liegenschaftskarte	T
071- 0794	Nummer des Kilometerquadrats in der Blattübersicht	T
071- 0795	Blattnummer in der Blattübersicht	T
071- 0796	Kilometerwert an der Blattübersicht	T
071- 0797	Blattübersicht, Bezeichnung	T
081- 0242	Nichtdarzustellende Linie zur Objektdefinition	T
081- 0249	Unechte Objektbegrenzungslinie	T
081- 0251	Topographische (Begrenzungs-) Linie	T
081- 0252	Überdeckte topographische (Begrenzungs-) Linie	T
081- 0292	Zuordnungspfeil	T
081- 0646	Gewannbezeichnung, Lagebezeichnung	O
081- 1013	Begrenz.linie e. n.öffentl. Gebäudes (sow. nicht OS 1011)	T
081- 1014	Offene Begrenzungslinie eines Gebäudes	T
081- 1045	Überdachung, offene Halle - Kennzeichnung	T
081- 5001	Richtungshinweis im Kartenbild	T
081- 5101	Straße (allgemein)	O
081- 5111	Autobahn	O
081- 5112	Räumlich getrennte Richtungsfahrbahn	O
081- 5119	Straße - mehrbahnig (soweit nicht OS 5111-5118)	O
081- 5121*	Bundesstraße	O
081- 5122	Straße (Hauptstraße) I A (außer-/innerorts)	O
081- 5123	Straße (Nebenstraße) I B (außer-/innerorts)	O
081- 5124	Durchgangsstraße im Ort I B	O
081- 5126	Durchgangsstraße im Ort I A	O
081- 5127	Autobahnanschlussstelle (Auf-, Abfahrt)	O
081- 5128	Autobahnkreuzung, Autobahndreieck	O
081- 5131	Fußgängerzone	O
081- 5141	Gehweg an Straße	O
081- 5151	Geh- und Radweg	O
081- 5161	Radweg	O
081- 5201	Weg (allgemein)	O
081- 5212	Befestigter Fahrweg (II)	O
081- 5213	Wirtschaftsweg (III), Feld- und Waldweg (III)	O
081- 5218	Kleingartenweg, Parkweg, Friedhofsweg (befahrbar)	O
081- 5222	Fußweg	O
081- 5227	Furt	O
081- 5228	Treppe	O
081- 5229	Treppenunterkante	T
081- 5231	Gang	O
081- 5241	Radweg, isoliert	O
081- 5251	Fuß- und Radweg, isoliert	O
081- 5261	Reitweg	O
081- 5285	Kilometerstein, -tafel (an Straße)	O
081- 5289	Ortsdurchfahrtsstein	O
081- 5291	Hochstraße	O
081- 5293	Tunnel	O
081- 5294	Tunnelmund	T
081- 5296	Begrenzungslinie des befahrbaren Raums	O
081- 5297	Begrenzungslinie des befahrbaren Raums (überdeckt)	O
081- 5299	Fußgängertunnel	O
081- 5401	Bahngelände (allgemein)	O

081- 5402	Wartestand, überdacht; offene Halle (sow. nicht OS 2302)	O
081- 5411	Durchgehendes Gleis der öffentlichen Bahnen (Achse)	O
081- 5412	Sonstige Gleise (Achse)	O
081- 5413	Kilometerstein, -tafel (an Schiene)	O
081- 5418	Gleisachse (allgemein)	O
081- 5421	U-/S-Bahn -Gleisachse, unterirdischer Verlauf	O
081- 5422	U-/S-Bahn -Gleisachse, oberirdischer Verlauf	O
081- 5453	U-Bahn -Gleisachse, unterirdischer Verlauf	O
081- 5454	U-Bahn -Gleisachse, oberirdischer Verlauf	O
081- 5463	Haltestelle, Haltepunkt (Bahnanlage)	O
081- 5465	Güterbahnhof	O
081- 5466	Rangierbahnhof, Verschiebebahnhof	O
081- 5471	Eisenbahntunnel	O
081- 5473	Drehscheibe	O
081- 5481	S-Bahn -Gleisachse, unterirdischer Verlauf	O
081- 5482	S-Bahn -Gleisachse, oberirdischer Verlauf	O
081- 5499	Bahngelände (soweit nicht OS 5411-5498)	O
081- 5501	Flugplatz (allgemein)	O
081- 5511	Flughafen	O
081- 5512	Start- und Landebahn	O
081- 5513	Zurollbahn	O
081- 5514	Vorfeld	O
081- 5521	Landeplatz für Flugzeuge	O
081- 5599	Flugplatz (soweit nicht OS 5511-5598)	O
081- 5621	Eisenbahnfähre	O
081- 5622	Wagenfähre	O
081- 5623	Personenfähre	O
081- 5624	Fähranlage	O
081- 5636	Kilometerstein (-Tafel) an Wasserstraße	O
081- 5701	Brücke (allgemein)	O
081- 5702	Brückenanfang/-ende	T
081- 5711	Einfache Brücke	O
081- 5712	Mehrstöckige Brücke	O
081- 5713	Brücke, Stahl-	O
081- 5714	Brücke, Stein-, Beton-	O
081- 5715	Brücke, Holz-	O
081- 5716	Holzbrücke, Kennzeichnung	T
081- 5733	Fußgängersteg	O
081- 5734	Fußgängerbrücke	O
081- 5736	Brückenpfeiler	O
081- 5737	Joch	O
081- 6131	Hopfen (top. Objekt)	O
081- 6204	Korbweiden	O
081- 6206	Schilf, Reet, Rohr	O
081- 6211	Grünland (top. Objekt)	O
081- 6221	Streuobstwiese (top. Objekt)	O
081- 6321	Baumschule (top. Objekt)	O
081- 6501	Moor (top. Objekt)	O
081- 6601	Heide (top. Objekt)	O
081- 6701	Obstbaumanlage, Obstplantage (top. Objekt)	O
081- 7101	Laubwald (top. Objekt)	O
081- 7201	Nadelwald (top. Objekt)	O
081- 7303	Mischwald (top. Objekt)	O
081- 7403	Gehölz (top. Objekt)	O
081- 8023	Höhe des Wasserspiegels	T
081- 8025	Fließrichtungspfeil	O
081- 8038	Uferlinie	T
081- 8047	Wasserfall	O
081- 8051	Schiffs- oder Schiffahrtsschleuse	O
081- 8052	Schiffshebewerk	O
081- 8058	Schleusenkammer	O
081- 8061	Sicherheitstor	O
081- 8062	Wehr	O
081- 8064	Wehr mit Steg bzw. Übergang	O
081- 8066	Schutz-, Flut- oder Sperrschleuse	O
081- 8067	Sperwerk	O
081- 8071	Durchlass	O
081- 8072	Einfacher Rohrdurchlass	O
081- 8073	Düker	O

081- 8074	Einlass, Auslass	O
081- 8081	Talsperrenmauer	O
081- 8082	Talsperrendamm	O
081- 8083	Fischtreppe	O
081- 8112	Fluss, Strom	O
081- 8113	Nichtschiffbarer Fluss	O
081- 8114	Kleiner Fluss	O
081- 8115	Trockenes Flussbett	O
081- 8121	Altwasser	O
081- 8131	Altarm	O
081- 8211	Fleet	O
081- 8221	Schiffbarer Kanal	O
081- 8222	Nichtschiffbarer Kanal	O
081- 8311	Sportboothafen	O
081- 8321	Hafen	O
081- 8401	Oberirdischer Bach	O
081- 8402	Unterirdischer Bach	O
081- 8501	Oberirdischer nasser Graben	O
081- 8502	Unterirdischer nasser Graben	O
081- 8503	Trockener Graben	O
081- 8611	See	O
081- 8612	Nichtschiffbarer See	O
081- 8621	Stausee	O
081- 8641	Speicherbecken	O
081- 8651	Baggersee	O
081- 8699	See (soweit nicht OS 8611-8698)	O
081- 8801	Teich	O
081- 8802	Weiher	O
081- 8808	Teich, Weiher (allgemein)	O
081- 8901	Sumpf, Bruch	O
081- 9231	Rückhaltebecken	O
081- 9411	Friedhof	O
081- 9421	Friedhof (Park)	O
081- 9431	Ehrenfriedhof	O
081- 9432	Jüdischer Friedhof	O
082- 0114	Jagenstein, Abteilungsstein	O
082- 0242	Nichtdarzustellende Linie zur Objektdefinition	T
082- 0249	Unechte Objektbegrenzungslinie	T
082- 0251	Topographische (Begrenzungs-) Linie	T
082- 0252	Überdeckte topographische (Begrenzungs-) Linie	T
082- 0261	Schneise (Feuerschutzstreifen)	O
082- 0292	Zuordnungspfeil	T
082- 0351	Topographisch bedeutende Hecke	O
082- 0352	Topographisch bedeutende Mauer	O
082- 0353	Topographisch bedeutender Zaun	O
082- 0354	Topographisch bedeutender Wall, ohne Vegetation	O
082- 0355	Topographisch bedeutender Wall, mit Vegetation	O
082- 0473	Futtermauer, Stützmauer	T
082- 0481	Deutliche Böschungsoberkante	T
082- 0484	Deutliche Böschungsunterkante	T
082- 0489	Trennschraffe	T
082- 0492	Böschungshöhe	T
082- 0614	Volkstümliche Bezeichnung des Wohnplatzes	O
082- 0616	Zusatz zur Ortsbeschriftung	O
082- 0641	Landschaft im allgemeinen	O
082- 0642	Bodenerhebung	O
082- 0643	Niederung, Bodensenke (Senke)	O
082- 0644	Insel	O
082- 0645	Wald, Heide	O
082- 0647	Nummer der Forstabteilung (Jagen)	O
082- 3101	Abbauand (allgemein)	O
082- 3111	Sandgrube	O
082- 3121	Kiesgrube	O
082- 3131	Lehmgrube	O
082- 3132	Tongrube	O
082- 3133	Mergelgrube	O
082- 3139	Erdgrube (soweit nicht OS 3111-3138)	O
082- 3141	Steinbruch	O

082- 3151	Erztagebau	0
082- 3161	Kohletagebau	0
082- 3171	Torfstich	0
082- 3181	Lavaabbau	0
082- 3191	Erdölpumpe	0
082- 3195	Erdgasförderstelle	0
082- 3196	Schacht, Bergbau	0
082- 3198	Stollenmundloch	0
082- 3199	Abbauland (soweit nicht OS 3111-3198)	0
082- 3201	Halde (allgemein)	0
082- 3211	Erdhalde	0
082- 3221	Schutthalde	0
082- 3231	Schlackenhalde	0
082- 3241	Abraumhalde	0
082- 3299	Aufschüttung (soweit nicht OS 3211-3298)	0
082- 3301	Lagerplatz (allgemein)	0
082- 3311	Kohle-Lagerplatz	0
082- 3321	Öl-Lagerplatz	0
082- 3331	Baustoff-Lagerplatz	0
082- 3341	Schrott-, Altmaterial-Lagerplatz	0
082- 3351	Ausstellungsgelände	0
082- 3361	Betriebsgelände	0
082- 3399	Lagerplatz (soweit nicht OS 3311-3398)	0
082- 3621	Bruchfeld	0
082- 3911	Schornstein	0
082- 3912	Gradierwerk (soweit nicht OS 1774)	0
082- 3921	Drehkran	0
082- 3922	Portalkran	0
082- 3923	Laufkran	0
082- 3928	Kran (allgemein)	0
082- 4101	Sportfläche (allgemein)	0
082- 4102	Sport- und/oder Spielfläche (Hartplatz)	0
082- 4103	Sport- und/oder Spielfläche (Rasenplatz)	0
082- 4111	Stadion	0
082- 4112	Sportplatz	0
082- 4121	Golfplatz	0
082- 4131	Rennbahn für Trabrennen, Galopprennen	0
082- 4132	Rennbahn, Motorsport	0
082- 4133	Motorradrennbahn	0
082- 4134	Radrennbahn	0
082- 4139	Rennbahn (soweit nicht OS 4131-4138)	0
082- 4141	Reit-, Turnierplatz	0
082- 4151	Schießstand	0
082- 4161	Bad im Fluss oder See	0
082- 4162	Freibad	0
082- 4167	Schwimmbecken	0
082- 4171	Eisbahn	0
082- 4172	Rollschuhbahn	0
082- 4181	Tennisplatz	0
082- 4191	Sprungschanze	0
082- 4199	Sportfläche (soweit nicht OS 4111-4198)	0
082- 4201	Grünanlage (allgemein)	0
082- 4211	Parkanlage	0
082- 4212	Liegewiese	0
082- 4213	Zierfläche	0
082- 4216	Springbrunnen, Zierbrunnen	0
082- 4217	Ziehbrunnen	0
082- 4221	Spielplatz	0
082- 4222	Bolzplatz	0
082- 4231	Zoologischer Garten	0
082- 4241	Wildgehege	0
082- 4251	Botanischer Garten	0
082- 4261	Klein-, Schrebergarten oder Laubenkolonie	0
082- 4271	Wochenendplatz	0
082- 4299	Grünanlage (soweit nicht OS 4211-4298)	0
082- 4301	Campingplatz	0
082- 5301	Platz (allgemein)	0
082- 5311	Parkplatz in Städten oder Gemeinden	0
082- 5312	Stellplatz	0

082- 5313	Parkplatz an Autobahn oder Fernstraße	0
082- 5314	Parkplatz im Wald	0
082- 5315	Überdachter Stellplatz, Carport (soweit nicht OS 2367)	0
082- 5318	Park- und Stellplatz (allgemein)	0
082- 5321	Rastplatz	0
082- 5331	Marktplatz	0
082- 5341	Mehrzweckplatz	0
082- 5399	Anderer Platz (soweit nicht OS 5311-5398)	0
082- 5431	Straßenbahngleisachse, oberird. Verl., eig. Bahnkörper	0
082- 5432	Straßenbahngleisachse, oberirdischer Verlauf	0
082- 5433	Straßenbahngleisachse, unterirdischer Verlauf	0
082- 5441	Wirtschaftsbahn, auf eigenem Bahnkörper	0
082- 5442	Wirtschaftsbahn	0
082- 5444	Schwebebahn	0
082- 5445	Materialeilbahn	0
082- 5446	Bandstraße	0
082- 5447	Sessellift	0
082- 5448	Skiaufzug	0
082- 5449	Zahnradbahn (Bergbahn)	0
082- 5467	U-Bahnstation (soweit nicht Folie 011, OS 1194)	0
082- 5468	S-Bahnstation (soweit nicht Folie 011, OS 1195)	0
082- 5475	Mast der Seilbahn, Schwebebahn, Bandstraße	0
082- 5522	Landeplatz für Hubschrauber	0
082- 5531	Segelflugplatz	0
082- 5543	Anflugbefeuerung	0
082- 5544	Richtscheinwerfer	0
082- 5611	Werftanlage	0
082- 5612	Trockendock	0
082- 5614	Hafenanlage	0
082- 5641	Fels- oder Riffgrund	0
082- 5645	Leuchtbake	0
082- 5646	Leuchtfeuer	0
082- 5647	Leuchtturm	0
082- 5651	Landebrücke, -steg	0
082- 5699	Schiffsverkehrsanlage (soweit nicht OS 5611-5698)	0
082- 5999	objektbegleitende Vegetation	0
082- 7501	Einzelner Laubbaum	0
082- 7502	Einzelner Nadelbaum	0
082- 7503	Hervorragender Laubbaum	0
082- 7505	Hervorragender Nadelbaum	0
082- 7506	Reihe von Laubbäumen	0
082- 7507	Reihe von Nadelbäumen	0
082- 7508	Einzelner Baum (allgemein)	0
082- 7509	Baumanpflanzung an Straßen; regelm., außerh. geschl.Ort.	0
082- 8011	Quelle	0
082- 8013	Heilquelle	0
082- 8017	Gasquelle, Mofette	0
082- 8018	Quelle (allgemein)	0
082- 8031	Uferbefestigung, senkrecht	0
082- 8032	Uferbefestigung, schräg	0
082- 8033	Bühne	0
082- 8035	Mole, Hafendamm	0
082- 8049	Stromschnelle	0
082- 8084	Eisbrecher	0
082- 8091	Lattenpegel	0
082- 8092	Schreibpegel	0
082- 8093	Hochwasserpegel	0
082- 8094	Grundwassermessstelle	0
082- 8095	Eichpfahl	0
082- 8098	Pegel (allgemein)	0
082- 9101	Übungsgelände (allgemein)	0
082- 9111	Verkehrsübungsplatz	0
082- 9121	Dressurplatz	0
082- 9131	Truppenübungsplatz	0
082- 9132	Standortübungsplatz	0
082- 9199	Übungsgelände (soweit nicht OS 9111-9198)	0
082- 9201	Damm oder Deich (allgemein)	0
082- 9212	Befahrbarer Damm, Deich	0
082- 9213*	Nur für Fußgänger benutzbarer Damm, Deich	0



082- 9214*	Schmaler und niedriger Damm, Deich	O
082- 9241	Lärmschutzwall	O
082- 9242	Lärmschutzwand	O
082- 9249	Lärmschutzeinrichtung (soweit nicht OS 9241-9248)	O
082- 9251	Damm	O
082- 9252	Schmaler, niedriger Damm	O
082- 9261	Deich	O
082- 9262	Schmaler, niedriger Deich	O
082- 9299	Schutzfläche (soweit nicht OS 9211-9298)	O
082- 9311	Stadtmauer	O
082- 9321	Stadt- und Torturm	O
082- 9322	Römischer Wachturm	O
082- 9331	Mahnmal, Ehrenmal, Gedenkstätte (größere Anlage)	O
082- 9332	Denkmal, Denkstein, Standbild	O
082- 9333	Naturdenkmal (Baum)	O
082- 9335	Höhle, Kellereingang im Berg oder Felsen	O
082- 9341	Bildstock	O
082- 9342	Wegekreuz	O
082- 9352	Ruine	O
082- 9361	Ausgrabungsstätte	O
082- 9371	Hügelgrab	O
082- 9373	Steingrab (Dolmen), Hünenbett	O
082- 9382	Römerkastell	O
082- 9386	Historische Wasserleitung	O
082- 9391	Hünenstein, Opferstein	O
082- 9392	Pfahlbau	O
082- 9393	Hochacker	O
082- 9394	Historische Wall-, (Befestigungs-)anlage	O
082- 9395	Historischer Grenzstein, Meilenstein	O
082- 9521	Düne	O
082- 9531	Stillgelegtes Abbauland	O
082- 9599	Unland (soweit nicht OS 9501-9598)	O
082- 9701	Turm	O
082- 9703	Aussichtsturm	O
082- 9705	Befestigungsanlage	O
083- 0242	Nichtdarzustellende Linie zur Objektdefinition	T
083- 0249	Unechte Objektbegrenzungslinie	T
083- 0251	Topographische (Begrenzungs-) Linie	T
083- 0252	Überdeckte topographische (Begrenzungs-) Linie	T
083- 0351	Topographisch bedeutende Hecke	O
083- 0352	Topographisch bedeutende Mauer	O
083- 0353	Topographisch bedeutender Zaun	O
083- 0354	Topographisch bedeutender Wall, ohne Vegetation	O
083- 0355	Topographisch bedeutender Wall, mit Vegetation	O
083- 0431	Höhenpunkt mit Höhenzahl	O
083- 0432	Höhenpunkt mit Höhenzahl, grundrisserläuternd	O
083- 0441	Fels	O
083- 0461	Böschung	O
083- 0462	Steilrand mit deutlicher Oberkante	O
083- 0473	Futtermauer, Stützmauer	O
083- 0474	Spundwand	O
083- 0481	Deutliche Böschungsoberkante	T
083- 0482	Undeutliche Böschungsoberkante	T
083- 0484	Deutliche Böschungsunterkante	T
083- 0485	Undeutliche Böschungsunterkante	T
083- 0489	Trennschraffe	T
083- 0492	Böschungshöhe	T
083- 0646	Gewannbezeichnung, Lagebezeichnung	O
083- 3198	Stollenmundloch	O
083- 3911	Schornstein	O
083- 3921	Drehkran	O
083- 3922	Portalkran	O
083- 3923	Laufkran	O
083- 3928	Kran (allgemein)	O
083- 4216	Springbrunnen, Zierbrunnen	O
083- 4217	Ziehbrunnen	O
083- 5151	Geh- und Radweg	O
083- 5161	Radweg	O

083- 5218	Kleingartenweg, Parkweg, Friedhofsweg (befahrbar)	0
083- 5222	Fußweg	0
083- 5228	Treppe	0
083- 5261	Reitweg	0
083- 5281	Freistehende(s) Hinweistafel, -zeichen	0
083- 5282	Wegweiser von besonderer Bedeutung	0
083- 5283	Freistehende Warntafel	0
083- 5284	Verkehrsampel	0
083- 5285	Kilometerstein, -tafel (allgemein)	0
083- 5289	Ortsdurchfahrtsstein	0
083- 5296	Begrenzungslinie des befahrbaren Raums	0
083- 5297	Begrenzungslinie des befahrbaren Raums (überdeckt)	0
083- 5315	Überdachter Stellplatz, Carport (soweit nicht OS 2367)	0
083- 5402	Wartestand, überdacht; offene Halle (sow. nicht OS 2302)	0
083- 5418	Gleisachse (allgemein)	0
083- 5421	U-/S-Bahn -Gleisachse, unterirdischer Verlauf	0
083- 5432	Straßenbahngleisachse, oberirdischer Verlauf	0
083- 5433	Straßenbahngleisachse, unterirdischer Verlauf	0
083- 5434	Straßenbahnhaltestelle	0
083- 5439	Bushaltestelle	0
083- 5442	Wirtschaftsbahn	0
083- 5445	Materialeilbahn	0
083- 5446	Bandstraße	0
083- 5453	U-Bahn -Gleisachse, unterirdischer Verlauf	0
083- 5467	U-Bahnstation (soweit nicht Folie 011, OS 1194)	0
083- 5468	S-Bahnstation (soweit nicht Folie 011, OS 1195)	0
083- 5473	Drehscheibe	0
083- 5477	Planübergang, Schranke	0
083- 5481	S-Bahn -Gleisachse, unterirdischer Verlauf	0
083- 5636	Kilometerstein (-Tafel) an Wasserstraße	0
083- 5641	Fels- oder Riffgrund	0
083- 5645	Leuchtbake	0
083- 5646	Leuchtfeuer	0
083- 5651	Landebrücke, -steg	0
083- 5733	Fußgängersteg	0
083- 5736	Brückenpfeiler	0
083- 5737	Joch	0
083- 7501	Einzelner Laubbaum	0
083- 7502	Einzelner Nadelbaum	0
083- 7506	Reihe von Laubbäumen	0
083- 7507	Reihe von Nadelbäumen	0
083- 7508	Einzelner Baum (allgemein)	0
083- 8031	Uferbefestigung, senkrecht	0
083- 8032	Uferbefestigung, schräg	0
083- 8071	Durchlass	0
083- 8072	Einfacher Rohrdurchlass	0
083- 8073	Düker	0
083- 8074	Einlass, Auslass	0
083- 8098	Pegel (allgemein)	0
083- 9201	Damm oder Deich (allgemein)	0
083- 9231	Rückhaltebecken	0
083- 9241	Lärmschutzwall	0
083- 9242	Lärmschutzwand	0
083- 9332	Denkmal, Denkstein, Standbild	0
083- 9333	Naturdenkmal (Baum)	0
083- 9335	Höhle, Kellereingang im Berg oder Felsen	0
083- 9341	Bildstock	0
083- 9342	Wegekreuz	0
083- 9395	Historischer Grenzstein, Meilenstein	0
085- 0111	Grenzzeichen an Staats-, Landesgrenzen	0
085- 0112	Grenzsäule an Staats-, Landesgrenzen	0
085- 0117	Grenzpunkt, keine weiteren Angaben erfasst bzw. dargest.	0
085- 0118	Abgemarkter Grenzpunkt, Art der Vermarkung nicht erfasst	0
085- 0119	Nichtabgemarkter Grenzpunkt	0
085- 0123	Aufnahmepunkt, 2. Verdichtungsstufe (AP(2))	0

**OSKA-LiegKat NRW**

- Teil II -

**Klassifizierung**

**Standardkatalog - Klassifizierung,**

**OSKA-LiegKat NRW, Unterabschnitte II.1 bis II.8**

jeweils sortiert nach aufsteigenden Objektschlüsseln

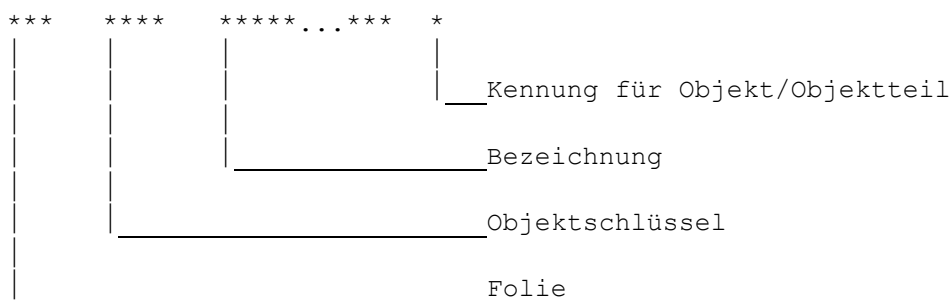
**OSKA-LiegKat NRW**

**- Teil II -**

**STANDARDKATALOG - Klassifizierung**

(OSKA-LiegKat NRW, Unterabschnitte II.1 bis II.8,  
jeweils sortiert nach aufsteigenden Objektschlüsseln)

Aufbau pro Zeile im OSKA-LiegKat NRW:



Anmerkung:

Die Folien 031, 036, 037 und 038 werden vorerst in NRW nicht geführt. Die Objektschlüssel zu diesen Folien sind zunächst nur nachrichtlich aus dem OSKA der AdV übernommen worden.

Unterabschnitt II.1: Flächen des Grundvermögens

---

<u>(0100)</u>	<u>Kennzeichnung für Flächen des Grundvermögens (OS 1000ff)</u>	
<u>(0110)</u>	<u>Klassifizierungsgrenze</u>	
031- 0111	Grenze nach dem Bewertungsgesetz (Grundvermögen)	T
<u>(0240)</u>	<u>Besondere Begrenzungslinie</u>	
031- 0242	Nichtdarzustellende Linie zur Objektdefinition	T
031- 0249	Unechte Objektbegrenzungslinie	T
<u>(0290)</u>	<u>Zugehörigkeitszeichen</u>	
031- 0292	Zuordnungspfeil	T
<u>(1000)</u>	<u>Flächen des Grundvermögens</u>	
<u>(1100)</u>	<u>Unbebautes Grundstück</u>	
031- 1110	Unbebautes Grundstück	O
031- 1120	Unbebautes Grundstück mit Gebäuden v. untergeordn. Bed.	O
031- 1130	Unbebautes Grundstück mit dem Verfall preisgeg. Gebäuden	O
031- 1140	Unbebautes Grundstück für Erholungs- und Freizeitwecke	O
<u>(1200)</u>	<u>Bebautes Grundstück</u>	
031- 1210	Einfamilienhausgrundstück	O
031- 1220	Zweifamilienhausgrundstück	O
031- 1230	Mietwohngrundstück	O
031- 1240	Gemischtgenutztes Grundstück	O
031- 1250	Geschäftsgrundstück	O
031- 1260	Sonstiges bebautes Grundstück	O
<u>(1300)</u>	<u>Bebautes Grundstück mit fremden Gebäuden</u>	
031- 1310	Einfamilienhaus auf fremdem Grund und Boden	O
031- 1320	Zweifamilienhaus auf fremdem Grund und Boden	O
031- 1330	Mietwohngrundstück, -Gebäude auf fremdem Grund und Boden	O
031- 1340	Gemischtgen. Grundstück, -Gebäude auf fremdem Gr. u. Bo.	O
031- 1350	Geschäftsgrundstück, -Gebäude auf fremdem Grund u. Boden	O
031- 1360	Sonst. beb. Grundstück, -Gebäude auf fremdem Gr. u. Bo.	O

Unterabschnitt II.2: Flächen des land- und forstwirtschaftlichen Vermögens und der Bodenschätzung

---

(0200)	Kennz. f. Fl. des land- u. forstw. Vermögens (OS 2000ff)	
(0210)	Klassifizierungsgrenze	
032- 0211	Grenze nach dem Bewertungsgesetz (land-u. forstw. Vermögen)	T
(0220)	Flächen und Merkmale der Bodenschätzung	
042- 0222	Ackerland	O
042- 0223	Grünland	O
042- 0225	Musterstück	O
042- 0226	Landesmusterstück	O
042- 0227	Vergleichsstück	O
(0230)	Grenze der Bodenschätzung	
042- 0231	Klassenflächengrenze	T
042- 0232	Klassenabschnittsgrenze	T
042- 0233	Sonderflächengrenze	T
(0240)	Besondere Begrenzungslinie	
032- 0242	Nichtdarzustellende Linie zur Objektdefinition	T
042- 0242	Nichtdarzustellende Linie zur Objektdefinition	T
032- 0249	Unechte Objektbegrenzungslinie	T
042- 0249	Unechte Objektbegrenzungslinie	T
(0260)	Besonderes Zeichen	
042- 0262	Zugehörigkeitshaken der Bodenschätzung	T
042- 0263	Hinweispeil der Bodenschätzung	T
042- 0264	Grabloch, bestimmend	O
042- 0265	Grabloch, nichtbestimmend	O
(0280)	Kartenrand Schätzungsfolie	
042- 0281	Nummer des Blattes	T
042- 0282	Bezeichnung des Blattes	T
(0290)	Zugehörigkeitszeichen	
032- 0292	Zuordnungspfeil	T
042- 0292	Zuordnungspfeil	T
(2000)	Flächen des land- und forstwirtschaftlichen Vermögens	
(2100)	Ackerland	
032- 2110	Ackerland	O
032- 2120	Acker-Grünland	O
032- 2130	Acker-Hackrain	O
(2200)	Sonderkulturen	
032- 2210	Hopfen	O
032- 2220	Spargel	O
(2300)	Grünland	
032- 2310	Grünland	O
032- 2320	Grünland-Acker	O
032- 2330	Grünland-Hackrain	O
032- 2340	Wiese	O
032- 2350	Streuwiese	O
032- 2360	Hutung	O
(2400)	Gartenland	
032- 2410	Gartenland	O
032- 2420	Obstplantage	O
032- 2430	Baumschule	O
032- 2440	Anbaufläche unter Glas	O
032- 2450	Kleingarten	O
(2500)	Holzung	
032- 2510	Holzung	O
(2600)	Weingarten	
032- 2610	Weingarten	O
(2700)	Sonstige land- und forstwirtschaftliche Nutzung	
032- 2710	Weihnachtsbaumkultur	O
032- 2720	Saatzucht	O
032- 2730	Teichwirtschaft	O

(2800)	Nebenflächen des Betriebs der Land- und Forstwirtschaft	
032- 2810	Nebenflächen des Betriebs der Land- und Forstwirtschaft	O
(2900)	Andere Flächen	
032- 2910	Abbauland der Land- und Forstwirtschaft	O
032- 2920	Geringstland	O
032- 2930	Unland	O

Unterabschnitt II.3: Straßenflächen

---

(0100)	Kennzeichnungen für Straßenflächen (OS 3000ff)	
(0110)	Klassifizierungsgrenze	
033- 0111	Grenze nach den Straßengesetzen	T
(0240)	Besondere Begrenzungslinie	
033- 0242	Nichtdarzustellende Linie zur Objektdefinition	T
033- 0249	Unechte Objektbegrenzungslinie	T
(0290)	Zugehörigkeitszeichen	
033- 0292	Zuordnungspfeil	T
(3000)	Straßenflächen	
033- 3100	Bundesautobahn	O
033- 3200	Bundesstraße	O
033- 3300	Landesstraße	O
033- 3400	Kreisstraße	O
033- 3500	Gemeindestraße	O
033- 3600	Sonstige öffentliche Straße	O
033- 3700	Gemeindeverbindungsstraße	O



Unterabschnitt II.4: Gewässerflächen

---

(0100)	Kennzeichnungen für Gewässerflächen (OS 4000ff)	
(0110)	Klassifizierungsgrenze	
034- 0111	Grenze nach den Wassergesetzen	T
(0240)	Besondere Begrenzungslinie	
034- 0242	Nichtdarzustellende Linie zur Objektdefinition	T
034- 0249	Unechte Objektbegrenzungslinie	T
(0290)	Zugehörigkeitszeichen	
034- 0292	Zuordnungspfeil	T
(4000)	Gewässerflächen	
034- 4100	Gewässer I. Ordnung - Bundeswasserstraße	O
034- 4200	Gewässer I. Ordnung - Landeswasserstraße	O
034- 4300	Gewässer II. Ordnung	O

Unterabschnitt II.5: Waldflächen

(0100)	Kennzeichnungen für Waldflächen (OS 5000ff)	
(0110)	Klassifizierungsgrenze	
035- 0111	Grenze nach den Waldgesetzen	T
(0240)	Besondere Begrenzungslinie	
035- 0242	Nichtdarzustellende Linie zur Objektdefinition	T
035- 0249	Unechte Objektbegrenzungslinie	T
(0290)	Zugehörigkeitszeichen	
035- 0292	Zuordnungspfeil	T
(5000)	Waldflächen	
035- 5100	Staatswald Bund	O
035- 5110	Staatswald Bund, ohne besondere gesetzl. Bindung	O
035- 5120	Staatswald Bund, Schutzwald	O
035- 5130	Staatswald Bund, Erholungswald	O
035- 5140	Staatswald Bund, Bannwald	O
035- 5160	Staatswald Bund, Schutz- und Erholungswald	O
035- 5190	Staatswald Bund, andere Forstbetriebsfläche	O
035- 5200	Staatswald Land	O
035- 5210	Staatswald Land, ohne besondere gesetzl. Bindung	O
035- 5220	Staatswald Land, Schutzwald	O
035- 5230	Staatswald Land, Erholungswald	O
035- 5240	Staatswald Land, Bannwald	O
035- 5260	Staatswald Land, Schutz- und Erholungswald	O
035- 5290	Staatswald Land, andere Forstbetriebsfläche	O
035- 5300	Kommunalwald	O
035- 5310	Kommunalwald, ohne besondere gesetzl. Bindung	O
035- 5320	Kommunalwald, Schutzwald	O
035- 5330	Kommunalwald, Erholungswald	O
035- 5340	Kommunalwald, Bannwald	O
035- 5360	Kommunalwald, Schutz- und Erholungswald	O
035- 5390	Kommunalwald, andere Forstbetriebsfläche	O
035- 5400	Anstalts- u. Stiftungswald	O
035- 5410	Anstalts- u. Stiftungswald, ohne bes. gesetzl. Bind.	O
035- 5420	Anstalts- u. Stiftungswald, Schutzwald	O
035- 5430	Anstalts- u. Stiftungswald, Erholungswald	O
035- 5440	Anstalts- u. Stiftungswald, Bannwald	O
035- 5460	Anstalts- u. Stiftungswald, Schutz- u. Erholungswald	O
035- 5490	Anstalts- u. Stiftungswald, and. Forstbetriebsfläche	O
035- 5500	Anderer öffentl. Wald	O
035- 5510	Anderer öffentl. Wald, ohne besond. gesetzl. Bind.	O
035- 5520	Anderer öffentl. Wald, Schutzwald	O
035- 5530	Anderer öffentl. Wald, Erholungswald	O
035- 5540	Anderer öffentl. Wald, Bannwald	O
035- 5560	Anderer öffentl. Wald, Schutz- und Erholungswald	O
035- 5590	Anderer öffentl. Wald, andere Forstbetriebsfläche	O
035- 5600	Priv. Gemeinschaftswald	O
035- 5610	Priv. Gemeinschaftswald, ohne bes. gesetzl. Bindung	O
035- 5620	Priv. Gemeinschaftswald, Schutzwald	O
035- 5630	Priv. Gemeinschaftswald, Erholungswald	O
035- 5640	Priv. Gemeinschaftswald, Bannwald	O
035- 5660	Priv. Gemeinschaftswald, Schutz- und Erholungswald	O
035- 5690	Priv. Gemeinschaftswald, andere Forstbetriebsfläche	O
035- 5700	Großprivatwald	O
035- 5710	Großprivatwald, ohne besondere gesetzl. Bindung	O
035- 5720	Großprivatwald, Schutzwald	O
035- 5730	Großprivatwald, Erholungswald	O
035- 5740	Großprivatwald, Bannwald	O
035- 5760	Großprivatwald, Schutz- und Erholungswald	O
035- 5790	Großprivatwald, andere Forstbetriebsfläche	O
035- 5800	Kleinprivatwald	O

035- 5810	Kleinprivatwald, ohne besondere gesetzl. Bindung	O
035- 5820	Kleinprivatwald, Schutzwald	O
035- 5830	Kleinprivatwald, Erholungswald	O
035- 5840	Kleinprivatwald, Bannwald	O
035- 5860	Kleinprivatwald, Schutz- und Erholungswald	O
035- 5890	Kleinprivatwald, andere Forstbetriebsfläche	O
035- 5900	Anderer Privatwald	O
035- 5910	Anderer Privatwald, ohne besond. gesetzl. Bindung	O
035- 5920	Anderer Privatwald, Schutzwald	O
035- 5930	Anderer Privatwald, Erholungswald	O
035- 5940	Anderer Privatwald, Bannwald	O
035- 5960	Anderer Privatwald, Schutz- und Erholungswald	O
035- 5990	Anderer Privatwald, andere Forstbetriebsfläche	O

Unterabschnitt II.6: Öffentlich-rechtliche Festlegungen nach Bundesrecht

---

(0100)	Kennz. f. Fl. m. öffentl.-rechtl. Festl. n. BR(OS 1000ff)	
(0110)	Klassifizierungsgrenze	
036- 0111	Grenze einer öffentl.-rechtl. Festlegung n. Bundesrecht	T
(0240)	Besondere Begrenzungslinie	
036- 0242	Nichtdarzustellende Linie zur Objektdefinition	T
036- 0249	Unechte Objektbegrenzungslinie	T
(0290)	Zugehörigkeitszeichen	
036- 0292	Zuordnungspfeil	T
(1000)	Öffent.-rechtl. Festl. nach BauGB (Allg. Städtebaurecht)	
036- 1100	Bebauungsplan (Paragraph 9(7))	O
036- 1200	Veränderungssperre (Paragraph 14)	O
036- 1300	Vorkaufsrechtssatzung (Paragraph 25)	O
036- 1400	Enteignungsverfahren (Paragraph 85 ff)	O
036- 1500	Umlegung (Paragraph 45 ff)	O
036- 1510	Einbezogenes Flurstück	O
036- 1520	Zuteilungsflurstück	O
036- 1530	Vorwegnahme der Entscheidung	O
036- 1540	Rechtsbehelfsverfahren	O
036- 1700	Grenzregelung	O
036- 1710	Einbezogenes Flurstück	O
036- 1720	Zuteilungsflurstück	O
036- 1730	Rechtsbehelfsverfahren	O
(2000)	Öffent.-rechtl. Festl. nach BauGB (Besond. Städtebaurecht)	
036- 2100	Städtebauliche Entwicklungsmaßnahme (Paragraph 166 ff)	O
036- 2200	Erhaltungssatzung (Paragraph 172)	O
036- 2300	Städtebauliche Gebote (Paragraph 175 ff)	O
036- 2500	Sanierung (Paragraph 136 ff)	O
036- 2510	Einbezogenes Flurstück	O
036- 2520	Zuteilungsflurstück	O
036- 2530	Vorwegnahme der Entscheidung	O
036- 2540	Rechtsbehelfsverfahren	O
(3000)	Öffentl.-rechtl. Festl. nach Bundesimmissionsschutzgesetz	
036- 3100	Belastungsgebiet (Paragraph 44)	O
036- 3200	Schutzbedürftiges Gebiet (Paragraph 49)	O
036- 3300	Gefährdetes Gebiet (Paragraph 49)	O
(4000)	Öffentl.-rechtl. Festl. nach Bundesfernstraßengesetz	
036- 4100	Anbauverbot (Paragraph 9 (40m))	O
036- 4200	Anbauverbot (Paragraph 9 (20m))	O
036- 4300	Anbaubeschränkung (Paragraph 9 (100m))	O
036- 4400	Anbaubeschränkung (Paragraph 9 (40m))	O
036- 4500	Veränderungssperre (Paragraph 9a)	O
(5000)	Öffentl.-rechtl. Festl. nach Flurbereinigungsgesetz	
036- 5100	Flurbereinigung	O
036- 5110	Einbezogenes Flurstück	O
036- 5120	Vorläufige Besitzeinweisung	O
036- 5130	Zuteilungsflurstück	O
036- 5140	Rechtsbehelfsverfahren	O
036- 5150	Angrenzendes Flurstück	O
036- 5300	Freiwilliger Landtausch	O
036- 5310	Einbezogenes Flurstück	O
(6000)	Öffentl.-rechtl. Festl. nach sonstigem Bundesrecht	
036- 6100	Dauerkleingarten (BKleingG)	O
036- 6200	Baubeschränkung (Paragraph 107 BergG)	O
036- 6300	Baubeschränkung durch Richtfunkverbindungen	O
036- 6400	Reichsheimstätte (RHG)	O
036- 6500	Militärisches Übungsgelände	O
036- 6600	Öffentl.-rechtl. Festl. nach LuftVG	O
036- 6610	Bauschutzbereich (Paragraph 12)	O

036- 6620	Beschränkter Bauschutzbereich (Paragraph 17)	O
036- 6700	Öffentl.-rechtl. Festl. nach Gesetz gegen Fluglärm	O
036- 6710	Lärmschutzbereich (Zone 1)	O
036- 6720	Lärmschutzbereich (Zone 2)	O
036- 6800	öffentl.-rechtl. Festl. nach Schutzbereichsgesetz	O
036- 6810	Schutzbereich (Paragraph 1)	O
036- 7100	öffentl.-rechtl. Festl. nach WohnungsbauerleichterungsG	O
036- 7110	Städtebaul. Entwicklungsmaßnahme nach Wohnungsbauerl.G	O
036- 7200	öffentl.-rechtl. Festl. nach Wasserstraßengesetz	O
036- 7210	Veränderungssperre	O

Unterabschnitt II.7: Öffentlich-rechtliche Festlegungen nach Landesrecht

---

(0100)	Kennz. f. Fl. m. öffentl.-rechtl. Festl. n. LR(OS 1000ff)	
(0110)	Klassifizierungsgrenze	
037- 0111	Grenze einer öffentl.-rechtl. Festlegung n. Landesrecht	T
(0240)	Besondere Begrenzungslinie	
037- 0242	Nichtdarzustellende Linie zur Objektdefinition	T
037- 0249	Unechte Objektbegrenzungslinie	T
(0290)	Zugehörigkeitszeichen	
037- 0292	Zuordnungspfeil	T
(1000)	Öffentl.-rechtl. Festl. nach Vermessungs-/Katasterrecht	
037- 1100	Schutzfläche Festpunkt	O
037- 1110	1 m Radius	O
037- 1120	5 m Radius	O
037- 1130	Marksteinschutzfläche	O
(2000)	Öffentl.-rechtl. Festl. nach Landschafts-/Naturschutzrecht	
037- 2100	Einstweilige Sicherstellung	O
037- 2200	Naturschutzgebiet	O
037- 2300	Nationalpark	O
037- 2400	Landschaftsschutzgebiet	O
037- 2500	Geschützter Landschaftsbestandteil	O
037- 2600	Besonders geschütztes Biotop	O
037- 2700	Naturdenkmal	O
037- 2800	Vorkaufsrecht nach Naturschutzrecht	O
037- 2900	Ausgleichsflächen	O
(3000)	Öffentl.-rechtl. Festl. nach Denkmalschutzrecht	
037- 3100	Kulturdenkmal	O
037- 3200	Denkmalzone/-bereich	O
037- 3300	Grabungsschutzgebiet	O
(4000)	Öffentl.-rechtl. Festl. nach Landeswasserrecht	
037- 4100	Wasserschutzgebiet	O
037- 4110	Wasserschutzgebiet, Zone 1	O
037- 4120	Wasserschutzgebiet, Zone 2	O
037- 4130	Wasserschutzgebiet, Zone 3	O
037- 4140	Wasserschutzgebiet, Zone 3a	O
037- 4150	Wasserschutzgebiet, Zone 3b	O
037- 4300	Heilquellenschutzgebiet	O
037- 4310	Heilquellenschutzgebiet, Zone 1, qualitative Beeintr.	O
037- 4320	Heilquellenschutzgebiet, Zone 2, qualitative Beeintr.	O
037- 4330	Heilquellenschutzgebiet, Zone 3, qualitative Beeintr.	O
037- 4340	Heilquellenschutzgebiet, Zone 4, qualitative Beeintr.	O
037- 4350	Heilquellenschutzgebiet, Zone 1, quantitative Beeintr.	O
037- 4360	Heilquellenschutzgebiet, Zone 2, quantitative Beeintr.	O
037- 4370	Heilquellenschutzgebiet, Zone 3, quantitative Beeintr.	O
037- 4380	Heilquellenschutzgebiet, Zone 4, quantitative Beeintr.	O
037- 4500	Überschwemmungsgebiet	O
037- 4510	Überschwemmungsgebiet, in Verordnung festgesetzt	O
037- 4520	Überschwemmungsgebiet, Festlegung in Karten	O
037- 4530	Tatsächlicher Überschwemmungsbereich	O
037- 4700	Pegelschutzgebiet	O
(5000)	Öffentl.-rechtl. Festl. nach sonstigem Landesrecht	
037- 5100	Öffentl.-rechtl. Festl. nach Landesstraßenrecht	O
037- 5110	Anbauverbot	O
037- 5300	Öffentl.-rechtl. Festl. nach Landesabfallrecht	O
037- 5310	Alllast	O
037- 5500	Enteignung	O
037- 5600	Baulast	O
037- 5700	Anbauverbot	O
037- 5800	Sicherungsstreifen	O
037- 5900	Grenzbereinigung	O

037- 5910	Einbezogenes Flurstück	O
037- 5920	Rechtsbehelfsverfahren	O

Unterabschnitt II.8: Sonstige öffentlich-rechtliche Festlegungen

---

<u>(0100)</u>	<u>Kennz. f. Fl. m. sonst. öffentl.-rechtl. Festl.(OS 1000ff)</u>	
<u>(0110)</u>	<u>Klassifizierungsgrenze</u>	
<u>038- 0111</u>	<u>Grenze einer sonstigen öffentlich-rechtlichen Festlegung</u>	<u>T</u>
<u>(0290)</u>	<u>Zugehörigkeitszeichen</u>	
<u>038- 0292</u>	<u>Zuordnungspfeil</u>	<u>T</u>
<u>(1000)</u>	<u>Sonstige öffentlich-rechtliche Festlegungen</u>	

Objektschlüssel im Bereich des Unterabschnittes II.8 werden auf Antrag vom Landesvermessungsamt im Einvernehmen mit dem Innenministerium vergeben.