






















Zeichenerklärung Digitales Freizeitkataster NRW

Wanderwege

-  Hauptwanderweg
-  Bezirks-, Verbindungs- oder Zugangsweg
-  Rundwanderweg vom Wanderparkplatz
-  Örtlicher Wanderweg, Rundweg um eine Ortschaft
-  Überregionaler Themenwanderweg
-  Regionaler Themenwanderweg

Wander- und Freizeiteinrichtungen

-  Touristikinformation
-  Bahnhof oder Haltepunkt
-  Parkplatz, Wanderparkplatz
-  Schutzhütte
-  Campingplatz
-  Freibad
-  Hallenbad
-  Bootshafen
-  Regelmäßiger Personenschiffverkehr
-  Personen- oder Wagenfähre
-  Eissporthalle
-  Segelflugbetrieb und behördlich genehmigter Landeplatz
-  behördlich genehmigtes Modellfluggelände

Sehenswürdigkeiten

-  Kirche, Kloster, Kapelle
-  Kirchen- oder Klosterruine
-  Schloss oder Burg
-  Schloss- oder Burgruine
-  Windmühle
-  Wassermühle
-  Museum
-  Technische Sehenswürdigkeit
-  Denkmal oder Gedenkstein
-  Grabhügel
-  Steingrab
-  Wegekreuz
-  Hervorragender Baum
-  Aussichtspunkt, Aussichtsturm

Gebiete

-  Militärisches Sperrgebiet