

Bekannt gemachter Plan / Textliche und Zeichnerische Darstellung / Erläuterungskarte

Aufgestellt durch den Regionalrat am 05.04.2019

Angezeigt durch die Regionalplanungsbehörde am 18.04.2019

Bekanntmachungserlass des Ministeriums für Wirtschaft, Innovation, Digitalisierung und Energie des Landes Nordrhein-Westfalen vom 04.07.2019

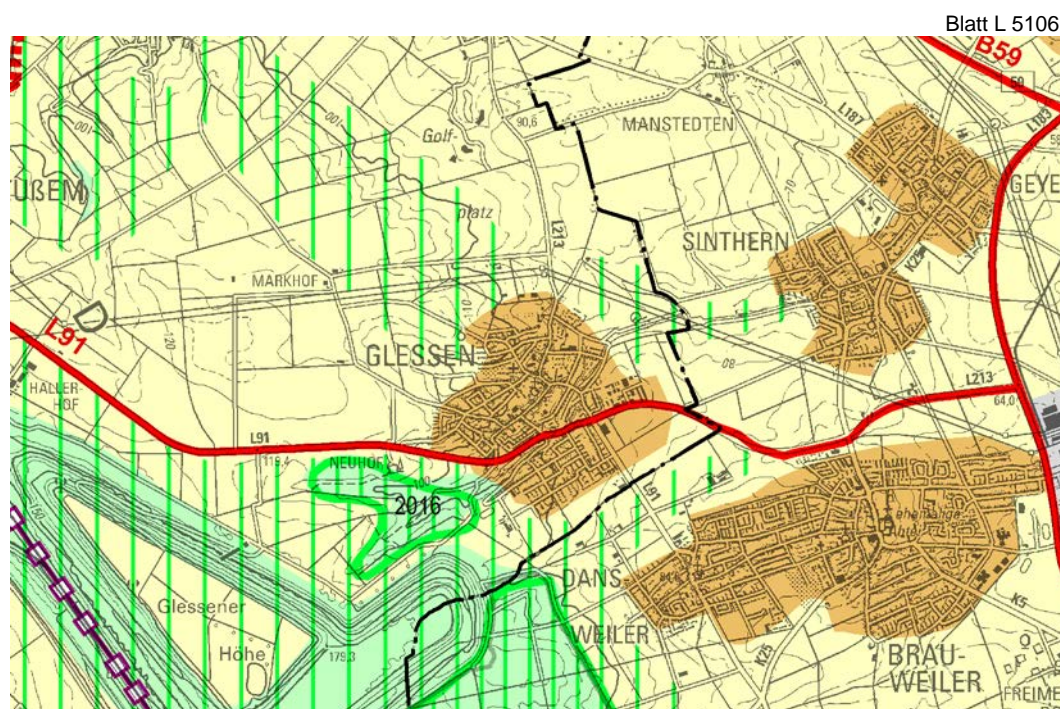
Bekannt gemacht im Gesetz- und Verordnungsblatt des Landes NRW am 05.08.2019

Textliche Darstellung

Eine Änderung der textlichen Darstellung des Regionalplanes Köln, Teilabschnitt Region Köln lautet durch die 29. Regionalplanänderung – Erweiterung des Allgemeinen Siedlungsbereiches (ASB) Bergheim-Glessen, Stadt Bergheim ist nicht erforderlich.

Zeichnerische Darstellung

Ausschnitt aus dem bekannt gemachten Regionalplan mit der 29. Planänderung



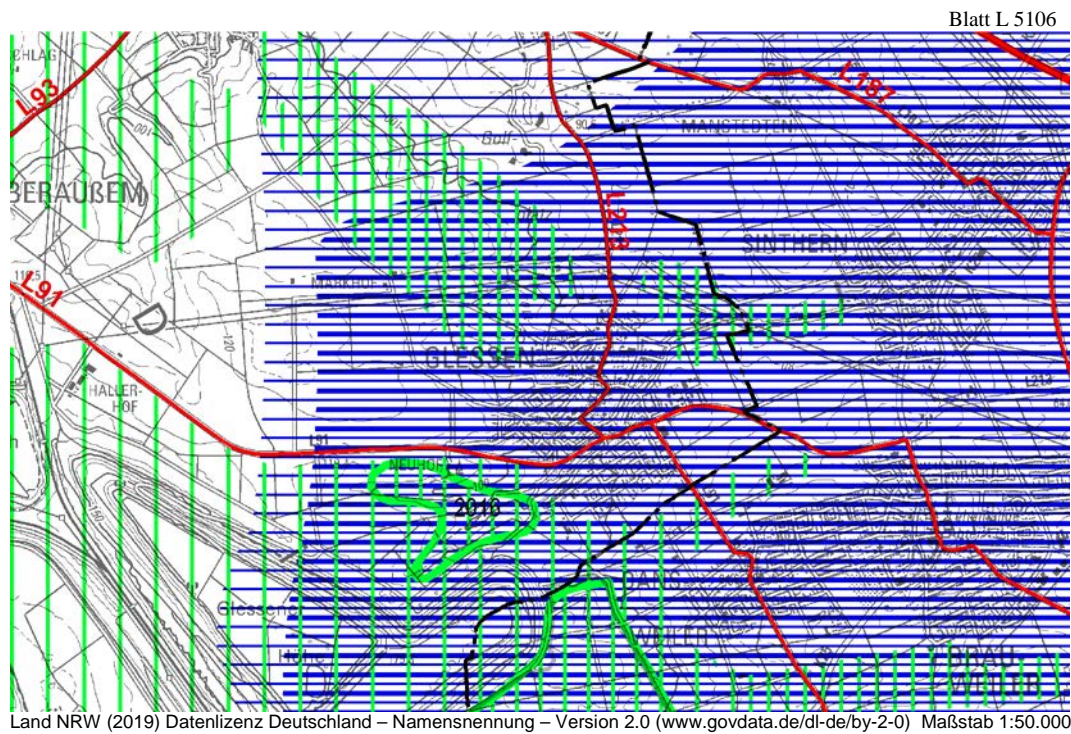
Land NRW (2019) Datenlizenz Deutschland – Namensnennung – Version 2.0 (www.govdata.de/dl-de/by-2-0) Maßstab 1:50.000

Legende


- Allgemeine Siedlungsbereiche (ASB)
- Allgemeine Freiraum und Agrarbereiche
- Schutz der Landschaft und landschaftsorientierte Erholung

Erläuterungskarte

Ausschnitt aus dem bekannt gemachten Regionalplan mit der 29. Planänderung



Legende

-  Schutz der Landschaft und landschaftsorientierte Erholung