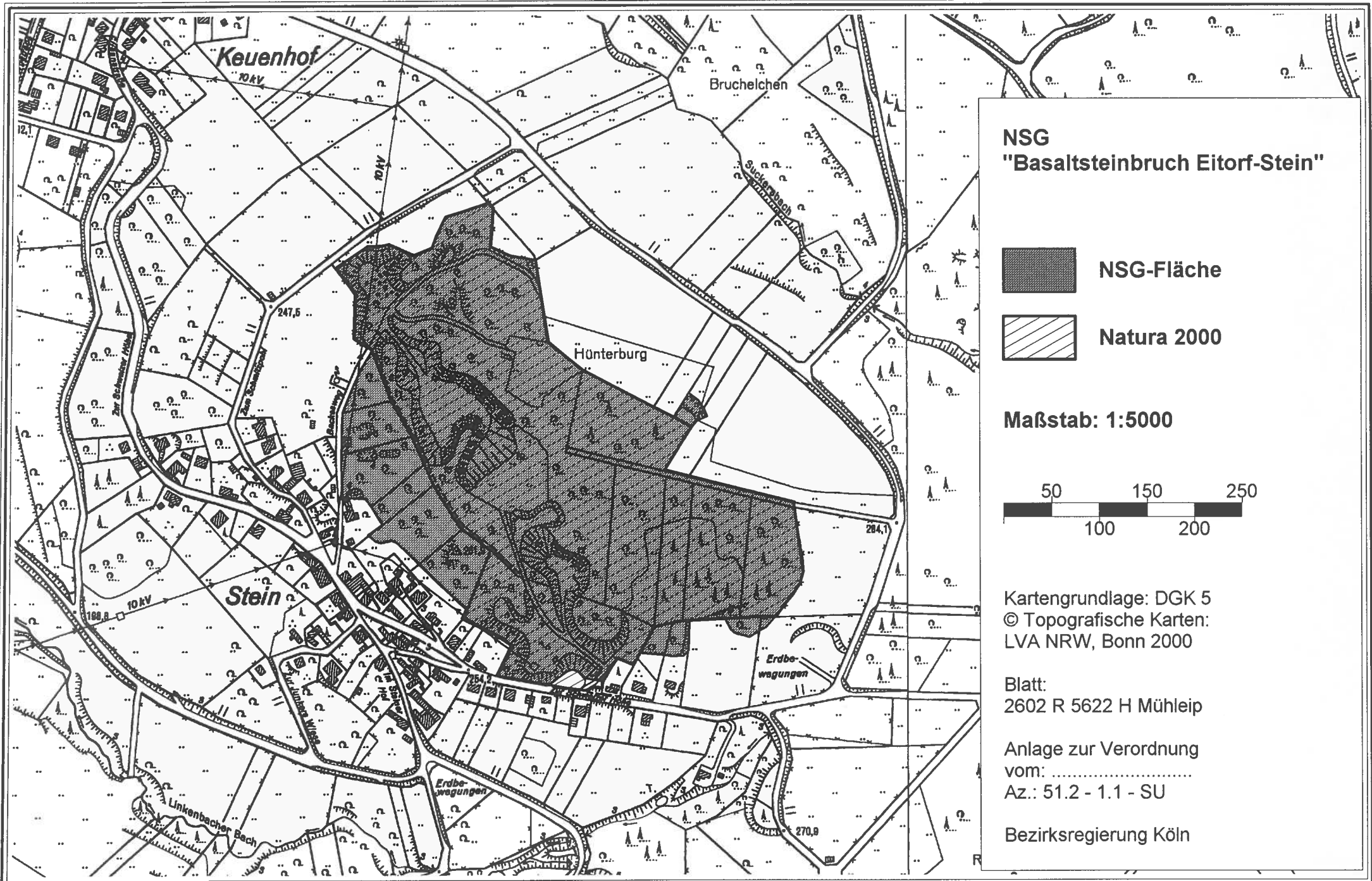




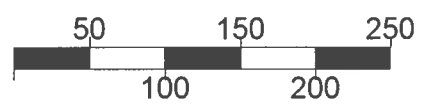
NSG "Basaltsteinbruch Eitorf-Stein"



NSG "Basaltsteinbruch Eitorf-Stein"

-  NSG-Fläche
-  Natura 2000

Maßstab: 1:5000



Kartengrundlage: DGK 5
© Topografische Karten:
LVA NRW, Bonn 2000

Blatt:
2602 R 5622 H Mühleip

Anlage zur Verordnung
vom:
Az.: 51.2 - 1.1 - SU

Bezirksregierung Köln