




Bezirksregierung Köln 

Zeughausstraße 2-10 Tel. (0221) 147-0
 50667 Köln Fax (0221) 147-2879

**Karte des Überschwemmungsgebietes
 des Ülpbachs
 im Regierungsbezirk Köln**

Legende:
 Amtl. Stationierung gemäß GSK Auflage 3C
 Überschwemmungsgebiet

Stand: 11.10.2012

Maßstab 1 : 5.000 Kartenblatt Nr.: 1 / 1

im Auftrag
 Az.: 54-HW-Ülpbach gez. St. Neumann