














Legende zur Wertermittlungsreinkarte

Flurbereinigung Veybach

Aktenzeichen 33.42- 5 18 02

Ausgabe 09.05.2022

Signatur	Beschreibung
gelb  Beschriftung: A mit Angabe der Klasse (z. B. A3 = Acker dritter Klasse)	Nutzungsart Ackerland (Abkürzung: A)
grün  Beschriftung: G mit Angabe der Klasse (z. B. G1 = Grünland erster Klasse)	Nutzungsart Grünland (Abkürzung: G)
türkis  Beschriftung: W mit Angabe der Klasse (z. B. W2 = Wald zweiter Klasse)	Nutzungsart Wald (Abkürzung: W)
rot  Beschriftung: SI mit Angabe der Klasse (z. B. SI1 = Siedlung erster Klasse)	Nutzungsart Siedlung (Abkürzung: SI)
magenta  Beschriftung: SI(A) mit Angabe der Klasse (z. B. SI(A)1 = Siedlung(A) erster Klasse)	Nutzungsart Siedlung Anlage i.S.v. §§ 39/40 FlurbG (Abkürzung: SI(A))
grau  Beschriftung: VK mit Angabe der Klasse (z. B. VK2 = Verkehr zweiter Klasse)	Nutzungsart Verkehr (Abkürzung: VK)
weiß  Beschriftung: VK(A) mit Angabe der Klasse (z. B. VK(A)1 = Verkehr(A) erster Klasse)	Nutzungsart Verkehr Anlage i.S.v. §§ 39/40 FlurbG (Abkürzung: VK(A))
weiß  Beschriftung: Abkürzung mit Angabe der Klasse	Weitere Nutzungsarten und deren Abkürzung nach Festlegung der Flurbereinigungsbehörde (siehe Wertermittlungsrahmen)
 -20% Leitungsrecht	Wertkorrekturfläche mit Angabe des Korrekturwertes und des Korrekturmerkmals
	Abzugszonen nach § 47 oder nach § 88 FlurbG
	Grenze des Verfahrensgebietes