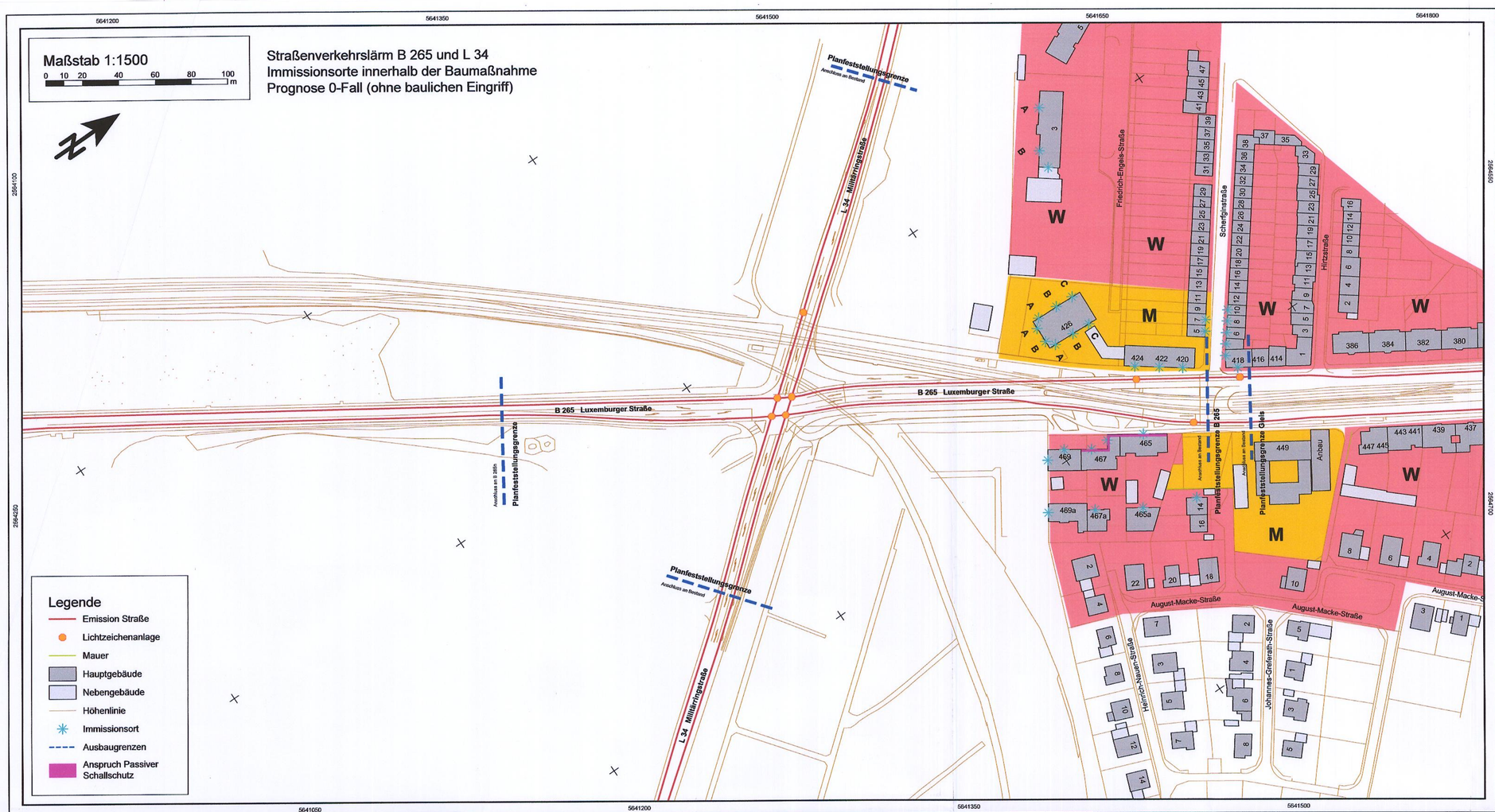

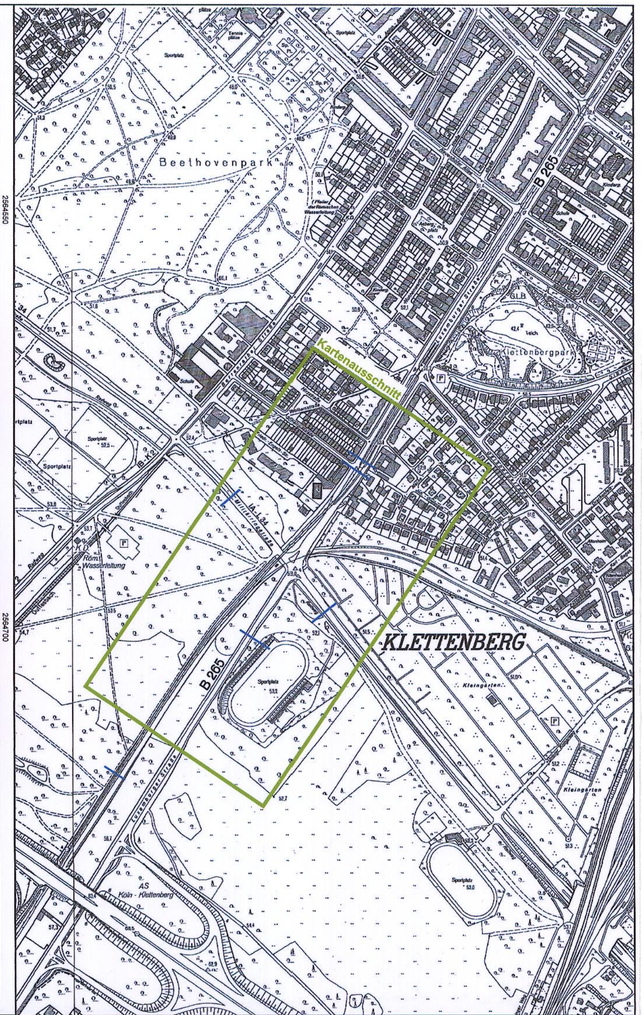

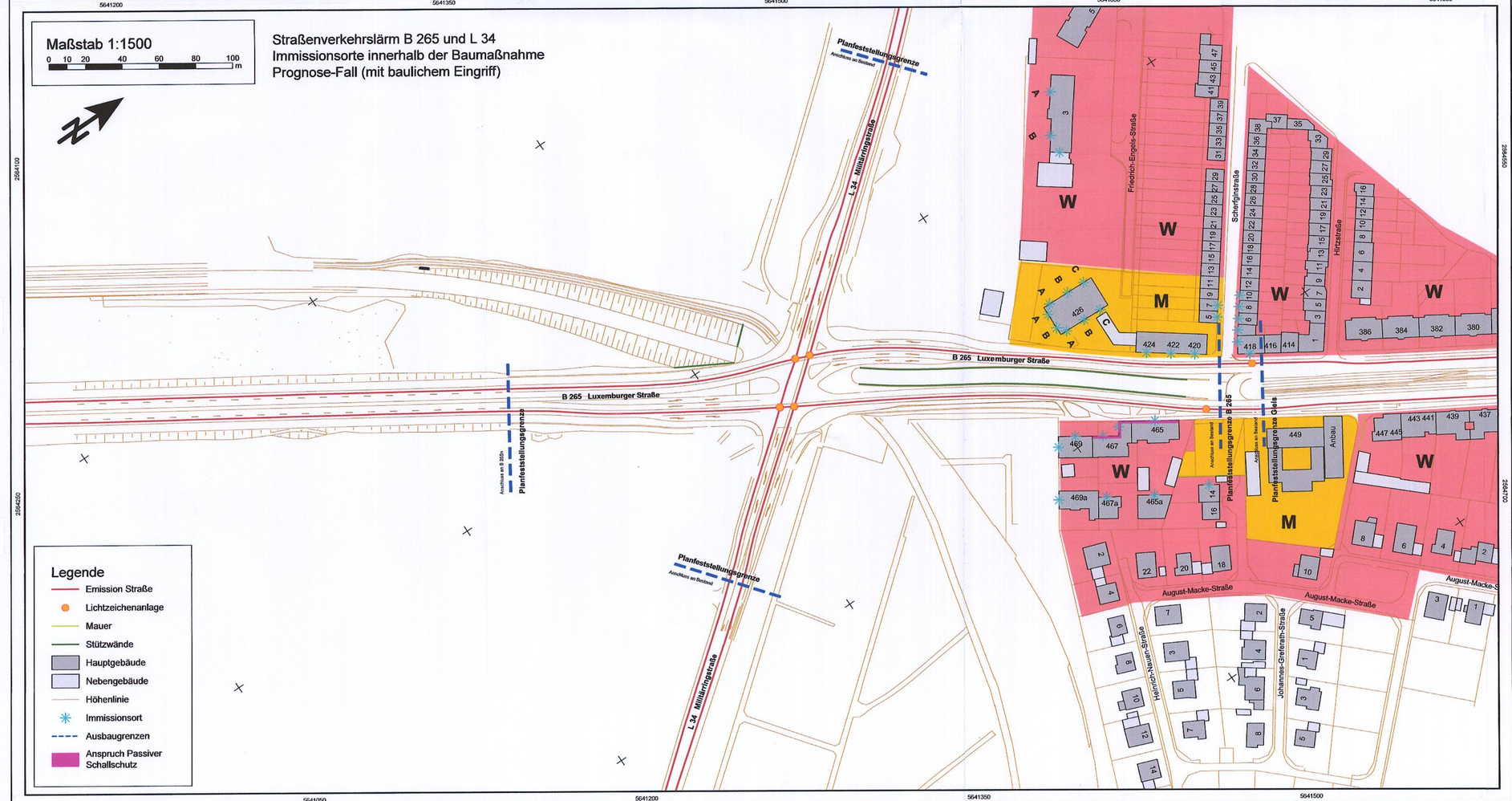

Auslegungsvermerk der Gemeinde
(Anhörungsverfahren § 73 Abs. 3 Satz 1 VwVfG)

Der Plan hat satzungsgemäß ausgelegen in der Zeit
vom .....
bis .....
in der Gemeinde .....

Zeit und Ort der Auslegung sind vorher ortsüblich bekanntgegeben worden.

Datum, Siegel, Unterschrift

Auslegungsvermerk der Gemeinde
(Planfeststellungsbeschluss § 74 Abs. 4 VwVfG)

Planfeststellungsbeschluss und Ausfertigung des festgestellten Planes haben satzungsgemäß ausgelegen in der Zeit
vom .....
bis .....
in der Gemeinde .....

Zeit und Ort der Auslegung sind vorher ortsüblich bekanntgegeben worden.

Datum, Siegel, Unterschrift

Index	Datum	Inhalt der Änderung	Bearbeitet	Geprüft

IBK SCHALLIMMISSIONSSCHUTZ
Beratung - Messung - Planung - Bauleitung - Gutachten
Feldstraße 85
52477 Alsdorf-Hoengen
Dipl.-Ing. S. Kadansky-Sommer
Tel.: 02404 - 55 65 52
Fax: 02404 - 55 65 49
mail@ibk-schallimmissionsschutz.de
www.ibk-schallimmissionsschutz.de www.ibk-schall.de

Schalltechnische Untersuchung
Nr. SNRWEU/44/16/VL/037
nach 16. BImSchV / RLS-90 / Schall 03

Straßenverkehrslärm B 265 und L 34
Immissionsorte innerhalb der Baumaßnahme
Prognose 0-Fall (ohne baulichen Eingriff, oben)
Prognose-Fall (mit baulichem Eingriff, unten)

	Datum	Name
Bearbeitet	13.03.2019	A. M.
Gezeichnet		
Geprüft	13.03.2019	S. K.-S.

Der Leiter der Regionalniederlassung Ville-Eifel
Euskirchen, den 14.12.2020
i.A. Decker

Straßen.NRW.
Landesbetrieb Straßenbau Nordrhein-Westfalen
Regionalniederlassung Ville-Eifel

KVB
Kölner Verkehrs-Betriebe AG
Kölner Verkehrs-Betriebe AG
Scheidtweilerstraße 38
50933 Köln
Datum, Unterschrift — Datum, Unterschrift

HGK
Häfen und Güterverkehr Köln
Aktiengesellschaft
11.1. 2021
Datum — Vorstand I — Vorstand II

N 14 Fahrweg-/
Anlagenplanung

Maßstab 1:1500

Betriebsleiter -EIU- — Projektleiter
05.01.2021 — 5.1.2021
Datum — Datum

Genehmigungsplanung
Deckblatt 1
Aufhebung Bahnübergang Linie 18
und Ausbau Knoten L 34 / B 265

Planart:	Lageplan zur Berechnung D1	Unterlage: 16.3.2 D 1	Blatt Nr.: 2