





Bildflüge in Nordrhein-Westfalen 1971

-  Bildflüge 1971
Nummer nach dem Verzeichnis
-  Geplante Bildflüge 1972

 Ein Blatt der Topographischen Karte 1:25000 wird mit einer vierstelligen Nummer bezeichnet, die sich aus den grünen Zahlen der Quer- und Längsspalten zusammensetzt (z.B. 4706).

 Ein Blatt der Deutschen Grundkarte 1:5000 wird nach dem Rechts- und Hochwert der linken unteren Ecke benannt (z.B. R 2542 H 5648).

Herausgegeben vom Landesvermessungsamt Nordrhein-Westfalen, 10. Auflage 1972