





Bildflüge in Nordrhein-Westfalen 1992

-  Bildflüge 1992.
Nummer nach dem Verzeichnis
-  Geplante Bildflüge 1993
-  Ein Kartenblatt der Topographischen Karte 1:25 000 (TK 25) wird mit einer vierstelligen Nummer bezeichnet, die sich aus den grünen Zahlen der Zeilen und Spalten zusammensetzt (z.B. 4706).
-  Ein Kartenblatt der Deutschen Grundkarte 1:5 000 (DGK 5) wird durch den Rechts- und Hochwert der südwestlichen Ecke des Kartenbildes bezeichnet (z.B. R 2542 H 5648).

Maßstab 1:500 000
1 cm der Karte entspricht 5 km der Natur

Kilometer 5 10 20 30 Kilometer

Herausgegeben vom Landesvermessungsamt Nordrhein-Westfalen, 31. Auflage 1993