





Bildflugübersicht 2004

Bildflüge anderer Stellen

Bildmaßstabszahl < 10000

Zeichenerklärung:

-   Bildfluggebietsbegrenzung
-  Nummer des Bildfluggebietes, siehe Verzeichnis
-  Kleinstgebiet mit Nummer, siehe Verzeichnis

Sonstige Erläuterungen:

Zeichen, Symbol	Darstellung bzw. Erläuterung	Farbpräsentation
Gauß-Krüger-Koordinaten:	in km am Graphikrand	in grau
DGKS-Blattbegrenzung:	Raster mit lfd. DGKS-Nr.	in grau
TK25-Blattbegrenzung:	Raster mit TK25-Nr.	in violett
Regierungsbezirksgrenze:	als Linie	in schwarz
Kreisgrenze:	als Linie	in grau

© Landesvermessungsamt NRW 2004
Ab Bildflugplanung und Landesluftbildarchiv
Muffendorfer Straße 19-21, 53177 Bonn
Telefon: (0228) 846-2210, Telefax: (0228) 846-6302
E-Mail: lemm@lverm.nrw.de

