

Ce Plan à l'Echelle de $\frac{1}{10000}$ (ou Cent.^{ie} p.^o 100. Mèt.) qui contient en superficie suivant la nouvelle mesure 22300. hectares jusqu'au milieu du Rhin. et suivant l'ancienne du Pays

a été levé par M.^r CHAUVET Lieuten.^t Ingénieur Géographe de Classe du 1^{er} Avril 1807. au 1^{er} Juin An 1808.



SIGNES CONVENTIONNELS DU PLAN.

VÉRIFICATION DU PLAN.

Délimitations Politiques et Administratives.











----- Limites de Cantons.
 Idem de Mairies.

▲ Points Trigonométriques.

Natures de Culture.

Elles sont désignées comme il suit.


Saxoiv:

- Les Maisons et Edifices..... 
- Les Terres labourables..... 
- Les Prés..... 
- Les Bois..... 
- Les Jardins..... 
- Les Vergers..... 
- Friches et Paturages..... 
- Bruyères..... 
- Marais et Tourbières..... 
- Etangs, Ruisseaux et Rivières..... 

Certificat du Chef de Section.

Le Soussigné Chef d'Escadron du Bureau Topographique des quatre Départemens Réunis, conformément aux Instructions du Général Directeur du Dépôt de la Guerre, a vérifié le levé et rapport de la présente bande, qu'il a jugé en état de Réception.

À Crevel Le 22. mars. 1809. Le Chef d'Escadron



Réception du Directeur.

De l'attestation du Chef de Section: Le Soussigné Directeur du Bureau Topographique des quatre Départemens Réunis, a reçu le présent plan et en a arrêté la Superficie à

À Trevel Le 30 Mars. 1809

Tranchoy



Gravé par Alp. Pelicier.



SIGNES CONVENTIONNELS DU PLAN.

VÉRIFICATION DU PLAN.

Délimitations Politiques et Administratives.











+++++ Limites de Départemens.
 Idem, d'Arrondissement.
 ----- Idem, de Cantons.
 Idem, de Mairies.

▲ Points Trigonométriques.

Natures de Culture.

Elles sont désignées comme il suit.

Saxoiv:

- Les Maisons et Edifices..... 
- Les Terres labourables..... 
- Les Prés..... 
- Les Bois..... 
- Les Jardins..... 
- Les Vergers..... 
- Friches et Paturages..... 
- Bruyères..... 
- Marais et Tourbières..... 
- Etangs, Ruisseaux et Rivières..... 

Certificat du Chef de Section.

Le Soussigné Chef de Section ^{de Bataillon et} du Bureau Topographique des quatre Départemens Réunis, conformément aux Instructions du Général Directeur du Dépôt de la Guerre, a vérifié le levé et rapport de la présente bande, qu'il a jugé en état de Réception.

À Crevel Le 31. Decembre 1808.



Réception du Directeur.

De l'attestation du Chef de Section: Le Soussigné Directeur du Bureau Topographique des quatre Départemens Réunis, a reçu le présent plan et en a arrêté la Superficie à

À Le



Gravé par Alp. Pelicier.