




NSG "Teilbereiche der Rurau im Stadtgebiet Düren"
Blatt 1 (2)

Legende :

-  NSG
-  nachrichtlich : FFH-DE-5104-302
-  nachrichtlich : GLB "Platanallee an der Rurstraße mit Seitenarm 'Farkesvoer'" (Teil der VO über geschützte Landschaftsbestandteile und Naturdenkmale vom 6.3.1995)

Maßstab : 1:5000
Kartengrundlage : Zusammendruck Deutsche Grundkarte (DGK 5) Blätter
© Topographische Karten : LVA NRW, Bonn 2005

Anlage zur Verordnung vom :
Az. : 51.2 - 1.1
BEZIRKSREGIERUNG KÖLN
Höhere Landschaftsbehörde

