

























Legende

-  Ext. Daten SHP:
-  Gemarkungen
-  Ext. Daten SHP: Fluren

artDerFlurstuecksgrenze

-  Grenze der Flur
-  AB Transportanlage
(linienförmig)
-  Erdkabel
-  Zaun
-  Bauwerksfunktion unbekannt
-  AB Bauwerk oder Anlage für
Industrie und Gewerbe
(flächenförmig)
-  Gebäude für Bildung und
Forschung
-  Umformer
-  AB Flurstück
-  Unternehmensflurbereinigung
(Par. 87 FlurbG)
-  AB Wertklassenfläche
-  Nutzungsart unbekannt
-  Ackerland - 1. Klasse
-  Ackerland - 2. Klasse
-  Ackerland - 3. Klasse
-  Ackerland - 4. Klasse
-  Ackerland - 5. Klasse
-  Ackerland - 6. Klasse
-  Ackerland - 7. Klasse
-  Ackerland - 8. Klasse
-  Siedlung - 1. Klasse