

**Flurbereinigung
Fortuna-Garsdorf IV
Az.: 16 04 2**






**Gebietskarte
1. Änderungsbeschluss
Flurbereinigung
Erftaue - Glesch**

Az.: 5 12 03
Maßstab 1 : 5000

Regierungsbezirk Köln
Rhein-Erft-Kreis

Bezirksregierung Köln
Dezernat 33

Zeichenerklärung

- Gemeindegrenze 
- Gemarkungsgrenze 
- Flurgrenze 
- Zugezogene Flurstücke 
- Grenze benachbarter Flurbereinigungen 

Anlage zum 1. Änderungsbeschluss vom 09.06.2015

© Topographische Karten: Land NRW 2012

