








Gebietskarte

Maßstab 1:10000

Flurbereinigung Mondorf
 Aktenzeichen 5 16 02
 Regierungsbezirk Köln
 Rhein-Sieg-Kreis

Zeichenerklärung

-  Kreisgrenze
-  Gemeindegrenze
-  Gemarkungsgrenze
-  Flurgrenze
-  Flurbereinigungsgebietsgrenze
-  Flächenzugang
-  Flächenabgang

erstellt: **Bezirksregierung Köln**
Dezernat 33

Flurbereinigungsbeschluss vom 16.12.2016

Geobasisdaten der Kommunen und des Landes NRW
 @Geobasis NRW, 2016.